



REPUBLIKA E SHQIPËRISË
BASHKIA VAU DEJES
DREJTORIA E PYJEVE, TURIZMIT DHE MBROJTJES SE MJEDISIT
Spektori i Menaxhimit të Pyjeve dhe Kullotave

PROJEKT V E N D I M

Nr. 12, datë 20.10.2023

“Dhënien në përdorim me afat deri në 9 (nëntë) vjet sipërfaqen pyjore prej 10.246 ha “për park fotovoltaiik”, (aerogjeneratore, stacionet, objektet perkatese etj) ekonomia pyjore Drin Gjader Kire.

Mbështetur në nenin 9 pika 1.2, nenin 27 pika 5, nenin 54 shkronja “el”, neni 18 pika 2 të ligjit nr. 139/2015 datë 17.12.2015 “Për vetëqeverisjen vendore” i ndryshuar, pika 49 e VKM nr. 433 datë 08.06.2016, i ndryshuar “Për transferimin në pronësi të bashkive pyjeve dhe kullotave publike, sipas listës së inventareve, dhe aktualisht në administrim të Ministrisë së Mjedisit e të ish komunave/bashkive” pika nr 2 germa (b) dhe pika 7 të Udhëzimit nr. 1, datë 09.06.2016 të Ministrit të Mjedisit “Për Rregullat e procedurat e kërimit të shqyrtimit e të miratimit të kërkesave për dhënien në përdorim të fondit pyjor dhe kullor publik” ,i propozojmë **Këshillit të Bashkisë Vau Dejës**, ku në mbledhjen e datës _____ 2023 të :

V E N D O S I

1. Miratimin e dhënies në përdorim të sipërfaqes prej **10.246** ha **“për park fotovoltaiik”, (aerogjeneratore, stacionet, objektet perkatese etj) ekonomia pyjore Drin Gjader Kire ngastra nr.12.13.14.**
2. Afati i dhënies me qera të jetë **deri ne 9 (nëntë) vjet.**
3. Vlera e dhënies me qira vjetore të jetë sipas VKM **nr.559, datë 29.07.2022** “Për përcaktimin e çmimeve dhe tarifave për dhënien në shfrytëzim/përdorim të fondit pyjor kombëtar, për veprimtari ekonomike, si dhe për prodhimet drusore dhe jodrusore Pyjore”.

KRYETARI
KRISTIAN SHKRELI

NË MUNGESË DHE ME URDHËR
ZV/KRYETARI
GJOVALIN ZEFI





REPUBLIKA E SHQIPËRISË
BASHKIA VAU DEJËS

DREJTORIA E ZHVILLIMIT RURAL, TURIZMIT DHE MBROJTJES SË MJEDISIT
Sektori i Administrimit të Pyjeve dhe Kullotave

Nr. 52 prot.

Vau Dejës, më 20.10.2023

RELACION

**MBI STUDIMIN TEKNIKO-EKONOMIK PËR DHËNIE NË PËRDORIM NGA FONDI
PYJOR TË SIPËRFAQEVE NË PRONËSI PUBLIKE TË BASHKISË VAU
DEJËS“PËR PARK FOTOVOLTAIK”, AEROGJENERATORE
(STACIONET,OBJEKTET PERKATESE ETJ).**

**Drejtuar : Këshillit Bashkiak Vau i Dejës
Të nderuar këshilltarë,**

Administrimi i fondit pyjor dhe kullor në territorin e Bashkisë Vau Dejës, është një ndër funksionet e Bashkisë, i përcaktuar në nenin 27 të ligjit nr. 139/2015 “Për vetëqeverisjen vendore”i ndryshuar, ku në piken 5 të këtij neni përcaktohet: **Funksionet e Bashkive në fushën e bujqësisë, zhvillimit rural, pyjeve dhe kullotave publike, natyrës dhe biodiversitetit:**

Bashkitë janë përgjegjëse për kryerjen e këtyre funksioneve pika 5. *Administrimin e fondit pyjor dhe kullor publik, sipas legjislacionit në fuqi.*

Ligji bazë mbi të cilin kryhet administrimi i fondit pyjor është ligji nr. 57/2020 “Për pyjet”, si dhe aktet nënligjore në zbatim të tij.

Bazuar në Ligjin nr 139/2015 “ për vetëqeverisjen vendore”i ndryshuar,neni 9 pika 1.2 c , neni 54 e(l) , neni 18 pika 2, është kompetencë e Këshillit të Bashkisë , dhënia me qira të tretëve të pronave të Bashkisë.

Udhëzimi i Ministrit të Mjedisit nr. 1 datë 09.06.2016 “ Për rregullat , procedurat e kërkimit, të shqyrtimit e të miratimit të kërkesave për dhënie në përdorim të fondit pyjor dhe kullor publik” pika 2 germa b dhe 7.

Siperfaqja e marre në studim do ti nënshtrohet procedures së konkurimit publik sipas legjislacionit në fuqi.Siperfaqja që kërkohet të jepet në përdorim është **10.246** ha,

Sipas VKM nr 748 date 01.12.2022 “Për përcaktimin e zonës ,distances dhe gjerësisë të brigjeve të burimeve ujore”,siperfaqja qe do jepet në përdorim ndodhet jashtë bregut të liqenit sipas pikës III.5:Në liqene,rezervuarë,PELLGJE me ujë,natyrorë apo artificialë,laguna,zona dhe gjersia e bregut është hapësira tokësore e krijuar nga vija ujore tek vija e krijuar nga gjurma e lënë nga uji në vite gjatë niveleve maksimale në të gjithë perimetrin e trupit ujqor.

Në funksion të siperfaqes që merret në përdorim, sipas VKM-venë nr. **nr.559, datë 29.07.2022** “Për përcaktimin e çmimeve dhe tarifave për dhënie në shfrytëzim/përdorim të fondit pyjor kombëtar,për veprimtari ekonomike,si dhe për prodhimet drusore dhe jodrusore Pyjore” shtojca nr1 pika 8:5. **si më poshtë.**

8. Per ndertim teleferik pasagjeresh ose linje te tensionit, aerogeneratore (stacionet,objektet perkatese etj.).				
Nr.	Përdorimi i territorit	Siperfaqia e përdorur në Ha	Tarifa sipas kohëzgjatjes së kontratës lek/Ha/vit	
			1 vit	2- 5 vjet 6-10 vjet
5	Toke me bimesi pyjore djerr (ranishte)	156.000	150.000	143.000

Në total 1 465 178 (Nje milion katerqind gjatedhjete e pese mije e njeqind e shtate dhjete e tete) lekë ne vit.

Bazuar në sa më sipër, propozojmë miratimin e dhënies në përdorim me qera të sipërfaqes prej **10.246 ha** Për “për park fotovoltaik”, aerogeneratore (stacionet,objektet perkatese etj).” Bashkëlidhur po ju dërgojmë dokumentacionin e plotë dhe hartën e ekonomise.


Duke ju falënderuar, ju ftojmë në miratimin e projekt vendimit.

Grupi i Punes

Ing.Mark Suli




Ing.Zeqir Ujka



Miratoi

Drejtori

Vehbi SHkjau



RAPORT

MBI STUDIMIN TEKNIKO-EKONOMIK PËR DHËNIE NË PËRDORIM NGA FONDI PYJOR TË SIPËRFAQEVE NË PRONËSI PUBLIKE TË BASHKISË VAU DEJËS“PËR PARK FOTOVOLTAIK”, AEROGJENERATORE(stacionet,bazamentet dhe objektet përkatëse etj).

Bazuar në Urdhërin **nr.101/1, datë 08.03.2023** të Kryetarit të Bashkise për vlerësimin tekniko-ekonomik të sipërfaqes pyjore për dhënie të fondit pyjor me qira “Grupi i punës i përbërë nga.Zeqir Ujka Përgjegjës i sektorit të pyjeve z. Mark Suli, specialist i administrimit të pyjeve nga data **26.09.2023** deri në datën **29. 09. 2023** ,studjoi dhe realizoi verifikimin në terren dhe në regjistrin kadastral dhënien në përdorim të sipërfaqes pyjore **10.246** ha “**për park fotovoltaik**”, (**aerogjeneratore stacionet,bazamentet dhe objektet përkatëse etj**).

Mbështetur në të dhënat e regjistrit kadastral pyjor/kullosor sipas VKM nr.433,datë 08.06.2016, “Për transferimin në pronësi të Bashkive të pyjeve dhe kullotave publike, sipas listës së inventareve, dhe aktualisht në administrim të Ministrisë së Mjedisit e të ish komunave/Bashkive i ndryshuar,rezulton që sipërfaqja e kërkuar që merret në përdorim është **10.246 ha** per “**për park fotovoltaik**”, (**stacionet,bazamentet dhe objektet përkatëse etj**).dhe bën pjese në **ngastrat nr.12.13.14** ekonomia pyjore **Drin Gjadër Kire**,sipas listës së inventarit,**shtojca nr.47**, janë në pronësi/administrim të Bashkise Vau Dejës.

Përshkrimi parcelar i sipërfaqes objekt studimi dhe kategoria e përdorimit të saj pasqyrohen në tabelat 1 dhe 2 të këtij raporti.

Nga verifikimi në terren rezulton kjo gjendje: *(sipas tabelave përkatëse Bashkelidhur).*

Ndërrhyrjet e propozuara që pasqyrohen në dokumentacionin e paraqitur,jepen në përdorim deri ne 9 (Nente) **vjet** një sipërfaqe prej **10.246 ha** , “**për park fotovoltaik**”,**aerogjeneratore (stacionet,bazamentet dhe objektet përkatëse etj).**

Procedurat që ndiqen për dhënien në përdorim nga fondi pyjor dhe kullosor publik janë të mbështetura në ligjin nr 57 date 30/04/2020 per pyjet”, Udhëzimin e Ministrit te Mjedisit nr. 1 datë 9.06.2016 “Për rregullat, procedurat e kërimit, të shqyrtimit e të miratimit të kërkesave për dhënie në përdorim të fondit pyjor dhe kullosor publik” pika 2 germa b dhe 7.

Sipërfaqja e marrë në studim do ti nënshtrohet procedurës së Konkurimit publik sipas legjislacionit në fuqi.

Pas miratimit të raportit tekniko - ekonomik dhe akteve të tjera normative si më sipër, kryetari Bashkisë nxjerr urdhërin për vazhdimin e procedurave të mëtejshme të prokurimit publik:

Vlera e dhënies me qira vjetore të jetë sipas VKM nr.559, datë 29.07.2022 “Për përcaktimin e çmimeve dhe tarifave për dhënie në shfrytëzim/përdorim të fondit pyjor kombëtar, për veprimtari ekonomike, si dhe për prodhimet drusore dhe jodrusore pyjore” shtojca nr 1 pika 8:6.

Shuma në lekë/vit konsiston në:

1. Vlerën e përdorimit leke/ha/vit “për park fotovoltaik”, aerogjeneratore (stacionet, objektet perkatese etj).”

a) Ngastra nr.12 ,Siperfaqe djerre (ranishte) prej 4.22 ha x 143 000 leke = 603 746 lekë në vit.


b))Ngastra nr.13 ,Siperfaqe djerre (ranishte) prej 4.192 ha x 143 000 leke = 599 456 lekë në vit.

c))Ngastra nr.14 ,Siperfaqe djerre (ranishte) prej 1.832 ha x 143 000 leke = 261 976 lekë në vit

Në total 1 465 178 (Nje milion katerqind gjatedhjete e pese mije e njeqind e shtate dhjete e tete) lekë ne vit.

PËRPILUESIT E RAPORTIT TEKNIKO-EKONOMIK

Ing.Zeqir Ujka.



Ing. Mark Suli



KRYETARI

KRISTIAN SHKRELI

NË MUNGESË DHE ME URDHËR

ZV/ KRYETARI

GJOVALIN ZEBI



Bashkia Vau Dejës

TABELA PERMBLEDHËSE E VLËRESIMIT FINANCIAR
 "për park fotovoltaik", (aerogenerator, stacione, objektet perkatase etj).

Formulari nr.4

Perdorimi i territorit	Sip ha	Bashkia	Volumi ne m ³ sipas asortimenteve	Sasia	Vlera Leke /m ³	Shuma I	Gjatesia e perdorimit rruge ne km	Tarifa dhenje ne perdorim lek/ha/vit			Shuma II	Totali I+II
								1	2.-5	6.-10		
0	1	2	3	4	5	6	8	9	10	11	12	
Pyll	0	V. Dejes	0	0	0	0	0	0	0	0	0	
Pyll	0	V. Dejes	0	0	0	0	0	0	0	0	0	
In (djerr)	10.246	V. Dejes	0	0	0	0	0	0	0	0	0	
Invest	0	V. Dejes	0	0	0	0	0	0	0	0	0	
Gjithsejt	10.246					0					0	
						1 465 178		1 465 178		1 465 178	1 465 178	

LISTA E NGASTRAVE, N/NGASTRAVE TË FONDIT PYOR DHE KULLOSOR PUBLIK QË HIQEN/JEPEN NË PËRDORIM

Formulari 5

Nr.	ID Prones	Ekonomia Pyjore/kullosore	Ng/neng.nr.	Sipërfaqe qe hiqet nga fondi pyjor/kull osor	Gjatesia ne perdorim km			Tubacion/ kanal
					Sipërfaqja	Rruge km	Linje	
1	2	3	4	5	6	7	8	9
1	SH22 00004	Drin Gjader Kir	4	0	10.246	0	0	0
Shuma					10.246			

PLOTESOI:

Ing. Mark Suli

Ing. Zeqir Ujka



Bashkia Vau Dejës

PASQYRE E PERSHKRIMIT PARCELAR (sipas regjistrit kadastral)
 "për park fotovoltaik", (aerogenerator, stacionet, objektet perkatese etj).

ID.	Ekonomia Pyjore	Parcela	Sip. Tot. ha	Perberja grumbullit	Funksion i	Forma	Qeverisjes	Mosha	K.D	Te dhena te grumbullit pyjor					Fuqia lendore	
										D mes	Lart. mes	Filizeria	Nen pylli	Kat et	Per ha	Total
SH22 0012	Drin Gjader Kir	12	14.9	Djerr (ranishte)	0	0	0	0	0	0	0	0	0	0	0	0
SH22 0013	Drin Gjader Kir	13	28.38	Djerr (ranishte)	0	0	0	0	0	0	0	0	0	0	0	0
SH22 0014	Drin Gjader Kir	14	11.4	Djerr (ranishte)	0	0	0	0	0	0	0	0	0	0	0	0
Gjithsejt			54.68													

PASQYRE E PERSHKRIMIT PARCELAR (sipas verifikimit ne terren)

Formulari 2

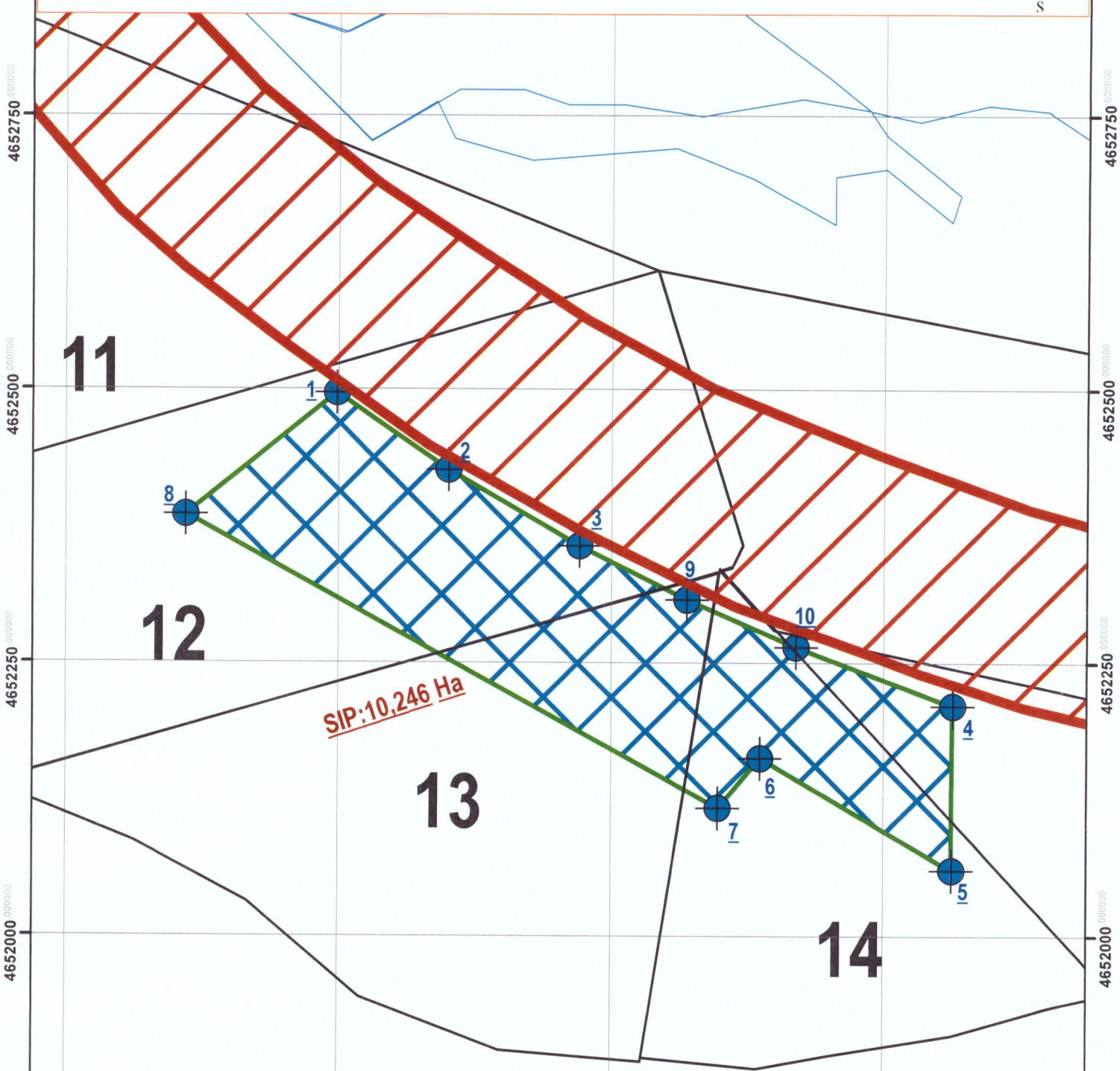
ID.	Ekonomia Pyjore	Parcela	Sip. Tot. ha	Perberja grumbullit	Funksion i	Forma	Qeverisjes	Mosha	K.D	Te dhena te grumbullit pyjor					Fuqia lendore	
										D mes	Lart. mes	Filizeria	Nen pylli	Kat et	Per ha	Total
SH22 0012	Drin Gjader Kir	12	14.9	Djerr (ranishte)	0	0	0	0	0	0	0	0	0	0	0	0
SH22 0013	Drin Gjader Kir	13	28.38	Djerr (ranishte)	0	0	0	0	0	0	0	0	0	0	0	0
SH22 0014	Drin Gjader Kir	14	11.4	Djerr (ranishte)	0	0	0	0	0	0	0	0	0	0	0	0
Gjithsejt			54.68													

Ing. Mark Suli

Ing. Zeqir Ljika



FRAGMENT HARTE EP "DRIN-GJADER-KIR" SH.1:5,000



Koordinatat ne KRGJSH			Koordinatat Albania		
Nr	X	Y	Nr	X	Y
1	463973,13	4651460,42	1	4381248,41	4652496,44
2	464076,73	4651391,82	2	4381350,61	4652426,23
3	464197,13	4651323,21	3	4381470,83	4652356,81
4	464541,53	4651181,81	4	4381813,20	4652210,78
5	464542,36	4651031,40	5	4381812,45	4652060,76
6	464365,13	4651131,41	6	4381636,60	4652162,83
7	464327,33	4651085,21	7	4381598,06	4652117,27
8	463836,63	4651347,00	8	4381110,07	4652385,03
9	464296,36	4651275,75	9	4381569,28	4652307,65
10	464297,36	4651275,75	10	4381569,28	4652307,65

Gjergj Grishaj
Digitally signed by Gjergj Grishaj
Date: 2023.11.19 20:59:54 +01'00'

Legend

- Alb_GK4.csv Events
- ▨ Obiikti