



REPUBLIKA E SHQIPËRISË  
BASHKIA VAU DEJES  
KËSHILLI I BASHKISË VAU DEJËS

Nr. 692 Prot.

Vau Dejes me 03. 11 .2023

**NJOFTIM PËR DËGJESË PUBLIKE**

Bazuar në ligjin nr.139/2015 “Për vetëqeverisjen vendore” neni 18 pika 1 dhe pika 2 , neni 54 germa (e) dhe në Rregulloren e Brendshme për Funksonimin e Këshillit Bashkiak Vau Dejës (VKB 23/2020) neni 154:

Këshilli Bashkiak Vau Dejës fton të gjithë banorët e fshatit Barbullush (të pajisur me dokument identifikimi), Njesia Administrative Bushat të bëjnë sugjerimet e tyre lidhur me projekt vendimet e mëposhtëme:

**Projekt vendim për dhënie pëlqimi në parim, për dhënie në përdorim me anë të konkurimit, të sipërfaqes prej 0.315 ha, pjesë e pasurisë nr.22, Zk nr 1100, e llojit “Kullotë”, në fshatin Barbullush, Njësia Administrative Bushat, pronë e Bashkisë Vau Dejes. “Për mabarështimin e faunes së egër dhe gjahut”.**

(Paraqitur nga Drejtoria e Prokurimeve dhe Integritetit Sektori Aseteve.)

Dëgjesa publike do të bëhet me datë **14.12.2023 ora 10.00** fshati Barbullush, Njësia Administrative Bushat.

Gjithashtu ju ftojmë të bëheni pjesë e dëgjësës për projekt vendimin e mësipërm, nëpërmjet sugjerimeve tuaja në adresat elektronike:

([info@vaudejes.gov.al](mailto:info@vaudejes.gov.al) , [ardian.celepija@vaudejes.gov.al](mailto:ardian.celepija@vaudejes.gov.al), facebook – Këshilli Bashkiak Vau Dejës).

**SEKRETARI I KËSHILLIT**

**Ardian CELEPIJA**





REPUBLIKA E SHQIPËRISË  
BASHKIA VAU DEJËS  
DREJTORIA JURIDIKE PROKURIMEVE INTEGRIMIT DHE ASETJEVE  
Sektori i Aseteve

**Projekt – Vendim**  
Nr 18 Dt 03.11. 2023

**Dhënie pëlqimi në parim, për dhënie në përdorim me anë të konkurimit, të sipërfaqes prej 0.315 Ha, pjesë e pasurisë nr 22, Zk 1100, e llojit “Kullotë”, në fshatin Barbullush, Njesia Administrative Bushat, pronë e Bashkisë Vau Dejës. “Për mbarështimin e faunës së egër dhe gjahut”.**

Në mbështetje të ligjit nr 139/2015 “Për vetëqeverisjen vendore”, ndryshuar, neni 8 pika 2, neni 9 pika 1/1, 2, neni 18, neni 54 shkronja “e/1” (ndryshuar), neni 55 pika 3, neni 27 pika 5, ligji nr 38/2019, ligji nr 8743, datë 22.01.2001, “Për pronat e paluajtshme të shtetit”, ligji nr. 8744 datë 22.02.2001 “Për transferimin e pronave të paluajtshme publike të shtetit në njesitë e qeverisjes vendore”, i ndryshuar, VKM nr. 246, datë 31.03.2011, “Për disa shtesa dhe ndryshime në VKM-në nr 68, datë 28.01.2008, “Për miratimin e listës përfundimtare të pronave të paluajtshme publike shtetërore, që transferohen në pronësi ose në përdorim të Komunës Bushat të Qarkut të Shkodrës”, VKM nr 559, datë 29.07.2022, “Për përcaktimin e çmimeve dhe tarifave për dhënien në shfrytëzim/përdorim të fondit pyjor kombëtar, për veprimtari ekonomike, si dhe për prodhimet drusore dhe joarësore pyjore.”, Udhëzimin nr 1, datë 09.06.2016 të Ministrisë së Mjedisit “Për rregullat, procedurat e kërimit, të shqyrtimit e të miratimit të kërkesave për dhënien në përdorim të fondit pyjor dhe kullor publik”, i propozojmë Këshillit të Bashkisë Vau Dejës, të:

**VENDOSI :**

1. Miratimin në parim për dhënien në përdorim me anë të konkurimit, me afat deri 10 vjet, të sipërfaqes prej 0.315 ha, e llojit “Kullotë”, pjesë e pasurisë nr 22, Zk nr 1100, fshati Barbullush, Nj. Ad Bushat, Bashkia Vau Dejës. Fusha e përdorimit të pronës të jetë: “Për mbarështimin e faunës së egër dhe gjahut”.
2. Efektet: Jep impakt pozitiv në komunitet duke hapur vende të reja pune, si dhe sigurohen të ardhura për Bashkinë, që kthehen më pas në investime publike.
3. Vlera dysheme e qirasë vjetore të jetë sipas pikës 4/4, shtojca nr 1, të VKM-së Nr 559, datë 29.07.2022, “Për përcaktimin e çmimeve dhe tarifave për dhënien në shfrytëzim/përdorim të fondit pyjor kombëtar, për veprimtari ekonomike, si dhe për prodhimet drusore dhe jodrusore pyjore”.
4. Pas miratimit në Këshill Bashkiak dhe shprehjes së ligjshmërisë nga ana e prefektit të Qarkut Shkodër, do vazhdohet procedura me të gjithë elementët e saj përbërës, shpalljen në Buletinin e njoftimeve publike, si dhe zhvillimin e konkurimit deri në lidhjen e kontratës së qirasë me subjektin fitues.



HARTOI PROJEKT VENDIMIN

DREJTORIA JURIDIKE PROKURIMEVE INTEGRIMIT DHE ASETETEVE

Konceptoi: P/sek Aseteve Ndoc Baqli



Miratoi: Drejtori Bib Miria

ky projekt- sht u firmos pas konfirmimit  
te specialistet te justas ligjore



**KRYETARI**


**Kristian SHKRELI**



Konfirmoi Bazën Ligjore

Sektori Ligjor

Juriste

Jatona Klovaci 



REPUBLIKA E SHQIPËRISË

**BASHKIA VAU DEJËS**  
DREJTORIA JURIDIKE PROKURIMEVE INTEGRIMIT DHE ASETIVE  
Sektori i Aseteve

**RELACION**

DHËNIE NË PËRDORIM TË SIPËRFAQES PREJ 0.315 HA, TË LLOJIT KULLOTË, NË FSHATIN BARBULLUSH, PRONË E BASHKISË VAU DEJËS “PËR MBARËSHTIMIN E FAUNËS SË EGËR DHE GJAHUT”.

**Këshillit Bashkiak Vau Dejës**

Të nderuar këshilltarë,

Administrimi i fondit pyjor dhe kullor në territorin e Bashkisë Vau Dejës, është një ndër funksionet e Bashkisë, i përcaktuar në nenin nr 27 të ligjit nr. 139/2015 “Për vetëqeverisjen vendore”, i ndryshuar, ku në piken 5 të këtij neni përcaktohet: Funksionet e Bashkive në fushën e bujqësisë, zhvillimit rural, pyjeve dhe kullotave publike, natyrës dhe biodiversitetit:

Bashkitë janë përgjegjëse për kryerjen e këtyre funksioneve pika 5. *Administrimin e fondit pyjor dhe kullor publik, sipas legjislacionit në fuqi.*

Ligji bazë mbi të cilin kryhet administrimi i fondit Pyjor / Kullor është ligji nr. 57/2020 “Për pyjet”, si dhe aktet nënligjore në zbatim të tij.

Bazuar në Ligjin nr 139/2015 “Për vetëqeverisjen vendore”, neni 9 pika 1.2 c, neni 54 pika el, neni 18, është kompetencë e Këshillit të Bashkisë, dhënia me qira e pronave të Bashkisë.

Udhëzimi i Ministrisë së Mjedisit nr. 1 datë 09.06.2016 “Për rregullat, procedurat e kërkimit, të shqyrtimit e të miratimit të kërkesave për dhënie në përdorim të fondit pyjor dhe kullor publik” pika 7.

*Sipërfaqja e marrë në studim, objekt i këtij projekt vendimi, do të nënshtrohet procedurës së konkurimit publik sipas legjislacionit në fuqi.*

**Sipërfaqja që kërkohet të merret në përdorim është 0.315 ha.**

**Në funksion të sipërfaqes që merret në përdorim, sipas VKM-së nr. 559, datë 29.07.2022 “Për përcaktimin e çmimeve dhe tarifave për dhënie në shfrytëzim/përdorim të fondit pyjor/kullor kombëtar, për vepër imtari ekonomike, si dhe për prodhimet drusore dhe jodrusore Pyjore”, Shtojca 1, pika 4/4, si dhe bazohen në afatin kohor sipas grafikut të punimeve të miratuar nga institucioni përkatës dhe kategorinë e përdorimit si më poshtë.**



<b>8. Për mbarështimin e faunës së egër dhe gjahut.</b>				
Nr.	Përdorimi i territorit	Sipërfaqja e përdorur në ha	Tarifa sipas kohëzgjatjes së kontratës lek/ha në vit	
			1 vit	2- 5 vjet
1	Kullotë	24 000	23 000	20 000

**Nga llogaritja e vlerave sipas tabelës më sipër del: Sip 0.315 ha x 20 000 lek/ha në vit = 6300 lekë/vit.**

Për sa më sipër, propozojmë miratimin e këtij projekt vendimi, për dhënien në përdorim të sipërfaqes prej 0.315 ha të llojit Kullotë, pjesë e pasurisë nr 22, Zk 1100, në fshatin Barbullush, Bashkia Vau Dejës.

Grupi i punës

Mark Suli

Ndoc Baqli

Ilda Prendi

**KRYETARI**  
**Kristian SHKRELI**



**RAPORT**

MBI STUDIMIN TEKNIKO-EKONOMIK PËR DHËNIE NË PËRDORIM NGA FONDI KULLOSOR TË SIPËRFAQES NË PRONËSI TË BASHKISË VAU DEJËS, "PËR MBARËSHTIMIN E FAUNËS SË EGËR DHE GJAHUT".

Bazuar në Urdhërin **nr.20, datë 26.01.2023** të Kryetarit të Bashkisë për vlerësimin tekniko-ekonomik të sipërfaqes kullimore për dhënie në përdorim "Grupi i punës i përbërë nga z.Ndoc Baqli, përgjegjës i sektorit të Aseteve, z. Mark Suli, specialist i administrimit të pyjeve, z.Ilda Prendi, Specialiste, nga data **13.02.2023** deri në datën **15.02.2023**, realizoi verifikimin në terren dhe në regjistrin kadastral të sipërfaqes kullimore, me objekt dhënien në përdorim të sipërfaqes së llojit "Kullotë" prej **0.315** ha, "*Për mbarështimin e faunës së egër dhe gjahut*".

Mbështetur në të dhënat e regjistrit kadastral të pronave, sipas VKM nr.246, datë 31.03.2012, "*Për disa shtesa dhe ndryshime në vendimin nr 68 date 28.01.2008 të këshillit të Ministrave "Për miratimin e listës përfundimtare të pronave të palujtshme publike ,shtetërore që transferohen në pronësi ose në përdorim të komunës Bushat të Qarkut të Shkodrës"*,rezulton se sipërfaqja e kërkuar që merret në përdorim është **0.315** ha, pjesë e pasurisë nr 22, Zk nr 1100 fshati Barbullush, NJAD Bushat, në pronësi të Bashkisë Vau Dejës, me çertifikatë pronësie. Përshkrimi parcelar i sipërfaqes objekt studimi dhe kategoria e përdorimit të saj pasqyrohen në tabelat 1 dhe 2 të këtij raporti.

Nga verifikimi në terren rezulton kjo gjendje: *(sipas tabelave përkatëse Bashkelidhur)*. Ndërhyrjet e propozuara që pasqyrohen në dokumentacion jepen në përdorim me afat deri **10 vjet**, një sipërfaqe prej **0.315 ha** "*Për mbarështimin e faunës së egër dhe gjahut*".

Procedurat që ndiqen për dhënien në përdorim/heqjen nga fondi pyjor dhe kullor publik janë të mbështetura në V.K.M nr 1353,datë 10.10.2008, ndryshuar "*Për rregullat për paraqitjen e kërkesës, mbajtjen dhe plotësimin e dokumentacionit teknik, kriteret dhe procedurat e zvogëlimit të sipërfaqes dhe të vëllimit të fondit pyjor*", në VKM-në nr 1374, date 10.10.2008, të ndryshuar "*Për rregullat dhe procedurat që ndiqen për heqjen, shtimin dhe ndryshimin e destinacionit të fondit kullor*". Udhëzimin e Ministrisë të Mjedisit nr.1 datë 9.06.2016 "*Për rregullat, procedurat e kërimit, të shqyrtimit e të miratimit të kërkesave për dhënie në përdorim të fondit pyjor dhe kullor publik*" pika nr 2 germa (a) dhe pika 7.

Sipërfaqja e marrë në studim do të nënshtrohet procedurës së konkurimit publik sipas legjislacionit në fuqi.

Pas miratimit të raportit tekniko - ekonomik dhe akteve të tjera si më sipër, Kryetari i Bashkisë nxjerr urdhërin për përgatitjen e dokumentave të ankandit nëpërmjet procedurës së konkurimit publik.

Tarifat e dhënies në përdorim nga fondi pyjor kullor bazohen në VKM-në **nr.559, datë 29.07.2022** "*Për përcaktimin e çmimeve dhe tarifave për dhënien në shfrytëzim/përdorim të fondit pyjor kombëtar,për veprimtari ekonomike,si dhe për prodhimet drusore dhe jodrusore*



Pyjore”, Shtojca 1, pika 4/4, si dhe bazohen në afatin kohor sipas grafikut të punimeve të miratuar nga institucioni përkatës dhe kategorinë e përdorimit.

**Shuma në lek/vit konsiston në:**

**1. Vlerën e përdorimit lekë/ha në vit për “Për mbarështimin e faunës së egër dhe gjahut”**


Sipërfaqja e kullotës prej **0.315 ha x 20 000 lekë/ha në vit = 6 300 lekë/vit.**

**PËRPILUESIT E RAPORTIT TEKNIKO-EKONOMIK**

Ing. Mark Suli



P/sek Ndoc Baqli



Ing. Ilda Prendi



**KRYETARI**

**Kristian SHKRELI**



Bashkia Vau Dejës

**TABELA PERMBLEDHËSE E VLERESIMIT FINANCIAR**

Për mbarëshkrimin e faunës së egër dhe gjahut

Formulari nr.4

Perdorimi i territorit	Sipërfaqja	Bashkia	Volumi në m <sup>3</sup> sipas asortimenteve	Sasia	Vlera Leke /m <sup>3</sup>	Shuma I	Gjatesia e perdorimit rruge ne	Tarifa dhenie ne perdorim lek/ha/vit		Shuma II	Totali I+II
								1	2.-5		
0	1	2	3	4	5	6	8	9	10	11	12
Pyll	0	V.Dejës	0	0	0	0	0	0	0	0	0
Pyll	0	V.Dejës	0	0	0	0	0	0	0	0	0
Kullote	0.315	V.Dejës	0	0	0	0	24 000	23 000	20 000	6,300	6,300
Gjuetia	0	V.Dejës	0	0	0	0	0	0	0	0	0
Invest	0	V.Dejës	0	0	0	0	0	0	0	0	0
<b>Gjithsejt</b>	<b>0.315</b>			<b>0</b>	<b>0</b>	<b>0</b>	<b>0</b>	<b>0</b>	<b>0</b>	<b>6,300</b>	<b>6,300</b>

Bashkia Vau Dejës

**LISTA E NGASTRAVE, N/NGASTRAVE TË FONDIT PYOR DHE KULLOSOR PUBLIK QË HIQEN/JEPEN NË PËRDORIM**

Për mbarëshkrimin e faunës së egër dhe gjahut

Nr.	ID Prones	Ekonomia Pyjore/kullosore	Ng/neng.nr.	Siperfaqe qe jepet ne perdorim nga fondi pyjor/kullosor	Siperfaqe qe jepet ne perdorim nga fond i	Gjatesia ne perdorim km	
						Rruge km	Linje
1	2	3	4	5	6	7	8
1	1100	Barbullush	22	0	0.315	0	0
							9
							0

**PLOTËSOI:**

Ing.Mark Suli

Ndoc Baqli

Ilda Prendi







Bashkia Vau Dejës

PASQYRE E PERSHKRIMIT PARCELAR ( sipas regjistrit kadastral)

Për mbarëshkrimin e faunës së egër dhe gjahut

Formulari nr.1

ID.	Ekonomia Pyjore	Parcela	Sip.Tot. ha	Perberja grumbullit	Funksioni	Forma	Mosha	K.D	Te dhena te grumbullit pyjor				Fuqia lendore	
									D mes	Lart. mes	Filizeria	Nen pylli	Kat et	Per ha
1100	Barbullush	22	0.315	Kullotë	Kullotë	Kullotë	0	0	0	0	0	0	0	0

Bashkia Vau Dejës

PASQYRE E PERSHKRIMIT PARCELAR ( sipas verifikimit ne terren)

Për mbarëshkrimin e faunës së egër dhe gjahut

Formulari nr. 2

ID.	Ekonomia Pyjore	Parcela	Sip.Tot. ha	Perberja grumbullit	Funksioni	Forma	Mosha	K.D	Te dhena te grumbullit pyjor				Fuqia lendore	
									D mes	Lart. mes	Filizeria	Nen pylli	Kat et	Per ha
1100	Barbullush	22	0.315	Kullotë	Kullotë	Kullotë	0	0	0	0	0	0	0	0

**PLOTESOI:**

Mark Suli



Ndoc Baqli



Ilda Prendi







# REPUBLIKA E SHQIPËRISË

ZYRA E REGJISTRIMIT TE PASURISË SË PALUAJTSHME

## ÇERTIFIKATË PËR VËRTETIM PRONËSIE

444817

Zyra e Regjistrimit SHKODER Zona Kadastrale Nr. 1100

Numri i Pasurisë 22 Volumi 1 Faqe 161

Adresa e Pasurisë BARBULLUSHA-SHKODER

Lloji i Pasurisë KULLOTE

Sipërfaqja Totale 13580 m<sup>2</sup> (TREM BE DË JETEM, JETË E TËSEKONDE E TË TËRTH JETË) m<sup>2</sup>

Nga kjo : Sa Truall - Nga kjo : Sa Ndërtesa -

Nqs pallat : Kuota e pjesëmarrjes - %

### KJO ÇERTIFIKATË LËSHOHET PËR TË VËRTETUAR QË

Zoti ( Zotërinjtë )

Emri	Atësia	Mbiemri	Pjesa	Adresa
<u>KOMUNA</u>	<u>BUSHAT</u>		<u>1</u>	<u>BUSHAT-SHKODER</u>

- është pronar i PASURISË ME NR. 22

- janë bashkëpronarë sipas pjesëve më lart -

- është përfaqësues i familjes e cila ka në pronësi -


- kufizimet e pasurisë janë : V.26, 26, 27, 25, 759A 759/1 , J 762 , P 762

Kjo certifikatë plotësohet në përputhje me  
Ligjin e Regjistrimit të Pasurive të  
Paluajtshme.

Kjo certifikatë lëshohet sipas kërkesës së  
paraqitur nga i (të) interesuari (t)  
më datë 07.06.2011 Nr. -

Data e lëshimit të certifikatës

28.06.2011





# PLAN RILEVIM

## PERGATITI

Emri mbiemri: Albert MARKOLAJ  
Licensa Nr. T - 4900 date 01.02.2008  
Data e pergatitjes: 08/ 01 / 2013

NDARJE PASURIE

S1= 3 150m<sup>2</sup> PER DHENIE ME QERA

S2= 10 430m<sup>2</sup>

## IDENTIFIKIMI I PASURISE

ZONA KADASTRALE : 1100  
NUMRI I PASURISE : 22 VOL. 1 FAQE. 161  
INDEKSI I HARTES : K - 34 - 76 - ( 34 - C )  
SHKALLA : 1 : 2 500  
ADRESA E PASURISE: Rrethi: SHKODER  
Q/F: BARBULLUSH Rr/L \_\_\_\_\_  
P/G: \_\_\_\_\_ Sh \_\_\_\_\_ K \_\_\_\_\_ Ap \_\_\_\_\_  
PRONARI / ET : KOMUNA BUSHAT

