



REPUBLIKA E SHQIPËRISË

BASHKIA VAU DEJES

DREJTORIA JURIDIKE E PROKURIMEVE DHE INTEGRIMIT
SEKTORI I ASETEVE

Projekt – Vendim

Nr 11.date 20.02.2023

Dhënie pëlqimi në parim, për dhënie në përdorim të sipërfaqes prej 31.028428 Ha, pjesë të pasurive nr 736 dhe 738, Zk nr 3769, e llojit “Kullotë”, (Livadh), në fshatin Vig, Nj Ad Vig Mnelë, Bashkia Vau Dejës. Fusha e përdorimit të pronës: “Për ndërtim parku fotovoltaik, (stacionet, bazamentet dhe objektet përkatëse etj)

Në mbështetje të Ligjit nr 139/2015 “Për vetëqeverisjen vendore”, ndryshuar, neni 8 pika 2, neni 9 pika 1/1, 2, neni 18, neni 54 shkronja “e/1” (ndryshuar), neni 55 pika 4, neni 27 pika 5, ligji nr 38/2019, ligji nr 8743, datë 22.01.2001, “Për pronat e paluajtshme të shtetit”, ligji nr. 8744 datë 22.02.2001 “Për transferimin e pronave të paluajtshme publike të shtetit në njësitë e qeverisjes vendore”, i ndryshuar, VKM nr. 10, datë 07.01.2005, “Për miratimin e listës së inventarit të pronave të paluajtshme publike shtetërore që transferohen në komunën Vig Mnelë të Qarkut të Shkodrës”, VKM nr 559, datë 29.07.2022, “Për përcaktimin e çmimeve dhe tarifave për dhënien në shfrytëzim/përdorim të fondit pyjor kombëtar, për veprimtari ekonomike, si dhe për prodhimet drusore dhe jodrusore pyjore.”, Udhëzimin nr 1, datë 09.06.2016 të Ministrisë së Mjedisit “Për rregullat, procedurat e kerkimit, të shqyrtimit e të miratimit të kërkesave për dhënien në përdorim të fondit pyjor dhe kullor publik”, i propozojmë Këshillit të Bashkisë Vau Dejës, të:

VENDOSI :

1. Miratimin në parim të dhënies në përdorim me afat deri 10 vjet, të sipërfaqes prej 31.028428 Ha, e llojit “Kullotë” (Livadh), pjesë të pasurive nr 736 dhe 738, Zk nr 3769, fshati Vig, Nj.Ad Vig Mnelë, Bashkia Vau Dejës, sipas plan rievimeve bashkëlidhur.
2. Efektet: Jep impakt pozitiv në komunitet duke hapur vende të reja pune, si dhe sigurohen të ardhura për Bashkinë, që kthehen më pas në investime publike.
3. Vlera dysheme e qirasë vjetore, të jetë sipas pikës 8/4, shtojca nr 1, të VKM-së Nr 559, datë 29.07.2022, “Për përcaktimin e çmimeve dhe tarifave për dhënien në shfrytëzim/përdorim të fondit pyjor kombëtar, për veprimtari ekonomike, si dhe për prodhimet drusore dhe jodrusore pyjore”.

KRYETARI
Mark BABANI



Konceptoi: Ndoc Baqli

Adresa: “Rruga Qafa e Gurit” Vau Dejës, Telefon/Faks 00355 2612 0006 , e-mail: info@vaudejes.gov.al



REPUBLIKA E SHQIPËRISË
BASHKIA VAU DEJËS
DREJTORIA JURIDIKE PROKURIMEVE DHE INTEGRIMIT
SEKTORI ASETIVE

Nr. _____ Prot.

Vau Dejës, më _____.____. 2023

RELACION

Për dhënien në përdorim me kontratë qiraje të pasurisë shtetërore të llojit “Kullotë” (Livadh), “Për park fotovoltaik”, aerogjeneratorë (stacionet,objektet përkatëse etj).

Drejtuar : Këshillit Bashkiak Vau i Dejës

Të nderuar këshilltarë,

Administrimi i fondit pyjor dhe kullor në territorin e Bashkisë Vau i Dejës, është një ndër funksionet e Bashkisë, i përcaktuar në nenin nr 27 të ligjit nr. 139/2015 “Për vetëqeverisjen vendore”, i ndryshuar, ku në piken 5 të këtij neni përcaktohet: Funksionet e Bashkive në fushën e bujqësisë, zhvillimit rural, pyjeve dhe kullotave publike, natyrës dhe biodiversitetit:

Bashkitë janë përgjegjëse për kryerjen e këtyre funksioneve pika 5. *Administrimin e fondit pyjor dhe kullor publik, sipas legjislacionit në fuqi.*

Ligji bazë mbi të cilin kryhet administrimi i fondit Pyjor/ Kullor është ligji nr. 57/2020 “Për pyjet”, si dhe aktet nënligjore në zbatim të tij.

Bazuar në Ligjin nr 139/2015 “Për vetëqeverisjen vendore”, i ndryshuar, neni 9 pika 1.2 c , neni 54 pika e/l, neni 18, është kompetencë e Këshillit të Bashkisë , miratimi i dhënies në përdorim të tretëve të pasurive në pronësi apo administrim të Bashkisë.

Udhëzimi i Ministrit të Mjedisit nr. 1 datë 09.06.2016 “Për rregullat , procedurat e kërimit, të shqyrtimit e të miratimit të kërkesave për dhënien në përdorim të fondit pyjor dhe kullor publik”.

Sipërfaqja e marrë në studim që propozojmë të jepet në përdorim, është pasuri e llojit “Livadh” (Kullotë), me kartelë pasurie nxjerrë nga ASHK, Drejtoria Vendore Shkodër, si dhe fragment harte kadastrale. Kjo pasuri do jepet në përdorim, për ndërtim parku fotovoltaik, (bazamentet, dhe objektet përkatëse etj), duke ndjekur procedurat me të gjithë elementet e saj përbërës, sipas legjislacionit në fuqi për dhënien në përdorim të pronës publike, fond kullor.

Sipërfaqja e përgjithshme që shqyrtohet për tu dhënë në përdorim është 31.028428 ha.

Kjo sipërfaqe shtrihet në dy pasuri, konkretisht, sipërfaqja prej 3.2754 Ha, është pjesë e pasurisë me nr 736, dhe sipërfaqja prej 27.753028 Ha, është pjesë e pasurisë me nr 738, dhe të dyja këto pasuri ndodhen në Zk nr 3769, në fshatin Vig, NjAD Vig Mnelë, të pasqyruara në plan rilevimet bashkëlidhur.

Në funksion të sipërfaqes që merret në përdorim, sipas VKM-së nr. 559, datë 29.07.2022 "Për përcaktimin e çmimeve dhe tarifave për dhënie në shfrytëzim/përdorim të fondit pyjor/kullosor kombëtar, për veprimtari ekonomike, si dhe për prodhimet drusore dhe jodrusore Pyjore", Shtojca 1, pika 8/4, si dhe bazohen në afatin kohor sipas grafikut të punimeve të miratuar nga institucioni përkatës dhe kategorinë e përdorimit si më poshtë.

8. Per ndërtim teleferik pasagjerësh ose linje të tensionit, aerogjeneratorë dhe fotovoltaike (stacionet, bazamentet dhe objektet përkatëse etj.).				
Nr.	Përdorimi i territorit	Sipërfaqja e përdorur në Ha	Tarifa sipas kohëzgjatjes së kontratës lek/Ha/vit	
			1 vit	2- 5 vjet
1	Kullote	192.000	183.000	176.000

Në total, sipas tabelës më sipër, rezulton se sipërfaqja prej 31.028428 ha x 176 000 lek/ha në vit = 5 461 003.328 lekë. (Pesë milion e katërqind e gjashtëdhjetë e një mijë e tre, presje treqind e njëzet e tetë), lekë /vit.


Duke ju falenderuar, ju ftojmë të miratoni projekt vendimin e paraqitur.

Grupi i Punës

Ing. Mark Suli



P/sek. Ndoc Baqli



Ilda Prendi



KRYETARI
Mark BABANI



RAPORT

MBI STUDIMIN TEKNIKO-EKONOMIK PËR DHËNIE NË PËRDORIM NGA FONDI PYJOR TË SIPËRFAQEVE NË PRONËSI PUBLIKE TË BASHKISË VAU DEJËS “PËR PARK FOTOVOLTAIK”, AEROGJENERATORE (OBJEKTET, PËRKATËSE ETJ).

Bazuar në Urdhërin **nr.20, datë 26.01.2023** të Kryetarit të Bashkisë, për vlerësimin tekniko-ekonomik të sipërfaqes pyjore e kullosore për dhënie me qira “Grupi i punës i përbërë nga z.Ndoc Baqli Përgjegjës i sektorit të aseteve, z. Mark Suli, specialist i administrimit të pyjeve dhe kullotave ,z.Ilda Prendi, specialist, nga data **06.02.2023** deri në datën **10.02.2023**, realizoi verifikimin në terren dhe në regjistrin kadastral të sipërfaqes, objekt dhënien në përdorim me sipërfaqe **31.028428 ha** “Për park fotovoltaik”, (aerogjeneratore, stacionet, objektet perkatëse etj).

Mbështetur në të dhënat e inventarit të pronave të Bashkisë Vau Dejës, përkatësisht në VKM nr.10.datë 07.01.205 “Për miratimin e listës së inventarit të pronave të paluajtshme publike të shtetit në Komunën Vig Mnelë të Qarkut të Shkodrës”, si dhe në shkresën nr 710 prot. datë 10.01.2023, ardhur nga ASHK, Drejtoria Vendore Shkodër, ku pasqyrohen kartelat dhe fragmenti i hartës kadastrale, për pasuritë që kërkojmë të marrim në shqyrtim, rezulton se sipërfaqja që kërkohet të merret në përdorim është **31.028428 ha** ha për “Për park fotovoltaik”, (aerogjeneratore, stacionet, objektet perkatëse etj), të shtrira në pasuritë **nr.736 me sipërfaqe 3.2754 ha, dhe në pasurinë nr 738 me sipërfaqe 27.753028 , ndodhur në Zk nr 3769** të fshatit Vig, Nj Administrative Vig Mnele, në pronësi/administrim të Bashkisë Vau Dejës.

Përshkrimi parcelar i sipërfaqes objekt studimi dhe kategoria e përdorimit të saj pasqyrohen në tabelat 1 dhe 2 të këtij raporti.

Nga verifikimi në terren rezulton kjo gjendje: *(sipas tabelave përkatëse Bashkelidhur).*

Ndërhyrjet e propozuara që pasqyrohen në dokumentacion jepen në përdorim për një afat **10 vjet, me një sipërfaqe prej 31.028428 ha** “për park fotovoltaik”, (aerogjeneratore, objektet perkatëse etj).

Procedurat që ndiqen për dhënien në përdorim/heqjen nga fondi pyjor dhe kullosor publik janë të mbështetura në V.K.M-ve nr. 888.datë 27.12.2022, “Për rastet e dhënies në përdorim ,dhe për ndryshimin e kategorisë së përdorimit procedurat dhe dokumentacioni përkatës për ndryshimet e sipërfaqeve dhe pakësimi në volum nga fondi pyjor kombëtare apo zgjerimin e tyre.”, në VKM-ve nr 1374, date 10.10.2008, të ndryshuar “Për rregullat dhe procedurat që ndiqen për heqjen, shtimin dhe ndryshimin e destinacionit të fondit kullosor”. Udhëzimin e Ministrisë të Mjedisit nr.1 datë 9.06.2016 “Për rregullat, procedurat e kërkimit, të shqyrtimit e të miratimit të kërkesave për dhënie në përdorim të fondit pyjor dhe kullosor publik” pika nr 2 germa (a) dhe pika 7.

Sipërfaqja e marrë në studim do ti nënshtrohet procedurës sipas legjislacionit në fuqi.

Pas miratimit të raportit tekniko - ekonomik dhe akteve të tjera normative si më sipër, kryetari Bashkise nxjerr urdherin për përgatitjen e dokumentave të ankandit nepermjet procedurës së kunkurimit publik.

Tarifat e dhënies në përdorim nga fondi pyjor kullosor bazohen në VKM-venë nr. **nr.559, datë 29.07.2022** "Për përcaktimin e çmimeve dhe tarifave për dhënien në shfrytëzim/përdorim të fondit pyjor kombëtar.për veprimtari ekonomike,si dhe për prodhimet drusore dhe jodrusore pyjore" shtojca nr 1 pika 8./4 si dhe bazohen në afatin kohor sipas grafikut të punimeve të miratuar nga institucioni përkatës dhe kategorinë e përdorimit.

Shuma në lek/vit konsiston në:

1. Vlerën e përdorimit leke/ha/vit për "për park fotovoltaik", aerogjeneratore (stacionet,objektet perkatese etj)."

- a) Pasuria nr.736 ,siperfaqe prej **3.2754** ha x 176 000 leke = **576,470.4** lekë/ vit
- b) Pasuria nr.738 ,siperfaqe prej **27.753028** ha x 176 000 leke = **4,884,532.928** lekë ne vit

Në total 5,461,003.328 (Pesë milion katërqind e gjashtë dhjetë e një zero zero tre) lekë/vit.

PËRPILUESIT E RAPORTIT TEKNIKO-EKONOMIK

Ndoc Bagli

Mark Suli

Ilda Prendi

KRYETARI

Mark BABANI



A - SEKSIONI I IDENTIFIKIMIT TE PASURISE

--> Vijn nga: Vol. _____, Fq. _____

Zona Kadastrale: 3769 NR. i PASURISE: 736

Vijn në: Vol. _____, Fq. _____ deri në: Vol. _____, Fq. _____-->

Indeksi i Hartës: E-34-76-(57-C)

PERFUNDIMTARE (data) 27.4.2001

Adresa e pasurisë : Rrethi SHKODER q/ VIG

Rr/L. _____ P/G _____ Sh _____ K _____ Ap _____

Përshkrim i Veçantë

B - SEKSIONI I PERSHKRIMIT TE PASURISE

Lloji i Pasurisë : LIVAJ Brenda V.K.N. : Jo --> Po. Ref : _____

Sip. Totale e Pasurisë	Nga Sip. Totale: sa Truall	Nga Sip. Truall: sa Ndërtesë
1. _____ m ² Ref _____	1. _____ m ² Ref _____	1. _____ m ² Ref _____
2. <u>48663</u> m ² Ref <u>LN TETOR2000</u>	2. _____ m ² Ref <u>LN TETOR2000</u>	2. _____ m ² Ref <u>LN TETOR2000</u>
3. _____ m ² Ref _____	3. _____ m ² Ref _____	3. _____ m ² Ref _____
4. _____ m ² Ref _____	4. _____ m ² Ref _____	4. _____ m ² Ref _____

Për pjesën e përbashkët:

PALLAT

Kuota e Pjesëmarrjes:

_____ %

Nr. i Pasurisë (Pallat):

Vol. _____ Fq. _____

C - SEKSIONI I PRONESISE

Nr. Dok	Data Regjistrim	Emri Atësia Mbiemri	Nr. Pasap	I/F/B	Adresa e Pronarit	Shuma e Paguar	Data e Lësh. Çertifikatës	Shënime	Firma
	<u>9.12.2000</u>	<u>SH TETI</u>			<u>SHKODER - VIG</u>				

Shënim: Kollona I/F/B tregon: I - individ, person fizik ose juridik; F - përfaqësues i familjes; B - bashkëpronar (2)



REPUBLIKA E SHQIPËRISË
AGJENCIA SHTETËRORE E KADASTRËS

FRAGMENT I HARTËS KADESTRALE

ZONA KADASTRALE: 3769

KODI UNIK

3769003235

NUMRI PASURISË : 736

INDEX I HARTËS:

K-34-76-(57-C)

KORNIZA REFERUESE GJEODEZIKE SHQIPTARE



SH 1:2500

DREJTORI
(Emer Mbiemer)

SHPJEGUES

□ PARCELA

■ NDERTESA

KARTELA E PASURISE SE PALUAJTSHME

Vol. 3 Fq. 237

A - SEKSIONI I IDENTIFIKIMIT TE PASURISE

Zona Kadastrale: 3769 NR. i PASURISE: 738

--> Vijon nga: Vol. _____ Fq. _____

Indeksi i Hartës: K-34-26-(57-C)

Vijon në: Vol. _____ Fq. _____ deri në: Vol. _____ Fq. _____ -->

Adresa e pasurisë : Rrethi SHKODER SH VIG

PERFUNDIMTARE (data) 27/4/2001

Re/L. _____ P/G _____ Sh _____ K _____ Ap _____

Përshkrim i Veçantë

B - SEKSIONI I PERSHKRIMIT TE PASURISE

Lloji i Pasurisë : LIVAJ Brenda V.K.N. : Jo ---> Po, Ref : _____

Sip. Totale e Pasurisë	Nga Sip. Totale: sa Truall	Nga Sip. Truall: sa Ndërtesë
1. _____ m ² Ref _____	1. _____ m ² Ref _____	1. _____ m ² Ref _____
2. <u>288186</u> m ² Ref <u>LH TETOR 2000</u>	2. _____ m ² Ref <u>LH TETOR 2000</u>	2. _____ m ² Ref <u>LH TETOR 2000</u>
3. _____ m ² Ref _____	3. _____ m ² Ref _____	3. _____ m ² Ref _____
4. _____ m ² Ref _____	4. _____ m ² Ref _____	4. _____ m ² Ref _____

Për pjesën e përbashkët

PALLAT

Kuota e Pjesëmarrjes:

_____ %

Nr. i Pasurisë (Pallat):

Vol. _____ Fq. _____

C - SEKSIONI I PRONESISE

Nr. Dok	Data Regjistrim	Emri Atësia Mbiemri	Nr. Pasap	I/F/B	Adresa e Pronarit	Shuma e Paguar	Data e Lësh. Çertifikatës	Shënime	Firma
	<u>9.12.2000</u>	<u>SH TETI</u>			<u>SHKODER-VIG</u>				

Shënim: Kollona I/F/B tregon I - individ, person fizik ose juridik, F - përfaqësues i familjes, B - bashkëpronar (%)



REPUBLIKA E SHQIPËRISË
AGJENCIA SHTETËRORE E KADASTRËS

FRAGMENT I HARTËS KADESTRALE

ZONA KADASTRALE: 3769

KODI UNIK

3769003237

NUMRI PASURISË : 738

INDEX I HARTËS:

K-34-76-(57-C)

KORNIZA REFERUESE GJEODEZIKE SHQIPTARE



SH 1:2500

DREJTORI
(Emer Mbiemer)

SHPJEGUES
□ PARCELA
■ NDERTESA

PLAN RILEVIMI

PERGATITI:

HAMID ÇULIQ

Liçensa T. 0675/2 Dt. 10.04.2018

Data e pergatitjes. 15.02.2023

ING. TOPOGRA
HAMID ÇULIQ
NR LIÇENSE 1087

SUPERFAQE

Sip = 32754 m²

IDENTIFIKIMI I PASURISE

ZONA KADASTRALE 3769

NR PASURISE 736-S1 VOL ___ FAQE ___

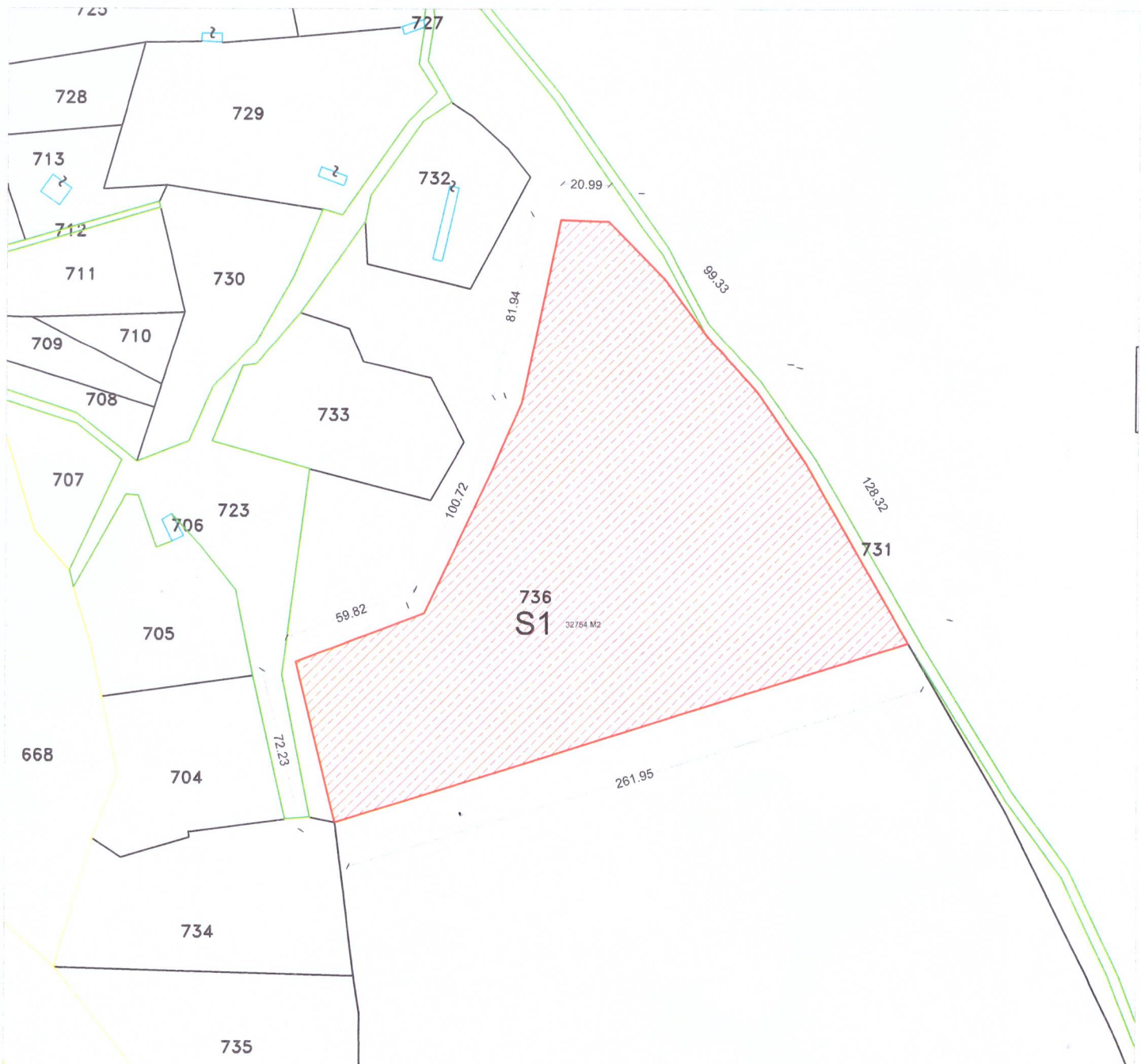
SHKALA 1:2500

INDEKSI I HARTES : K - 34- 76 -(57 -C)

ADRESA E PASURISE

RRETHI: SHKODER FSHATI: VIG

POROSITES: Fortis Energy and Construction Sh.p.k.



PLAN RILEVIMI

PERGATITI:

HAMID ÇULIQ

Liçensa T. 0675/2 Dt. 10.04.2018

Data e perгатitjes. 15.02.2023

ING. TOPOGRA.
HAMID ÇULIQ
NR LIÇENSE-10675/2

SIPERFAQE

Sip = 194853.36m²

IDENTIFIKIMI I PASURISE

ZONA KADASTRALE 3769

NR PASURISE 738-S1 VOL ___ FAQE ___

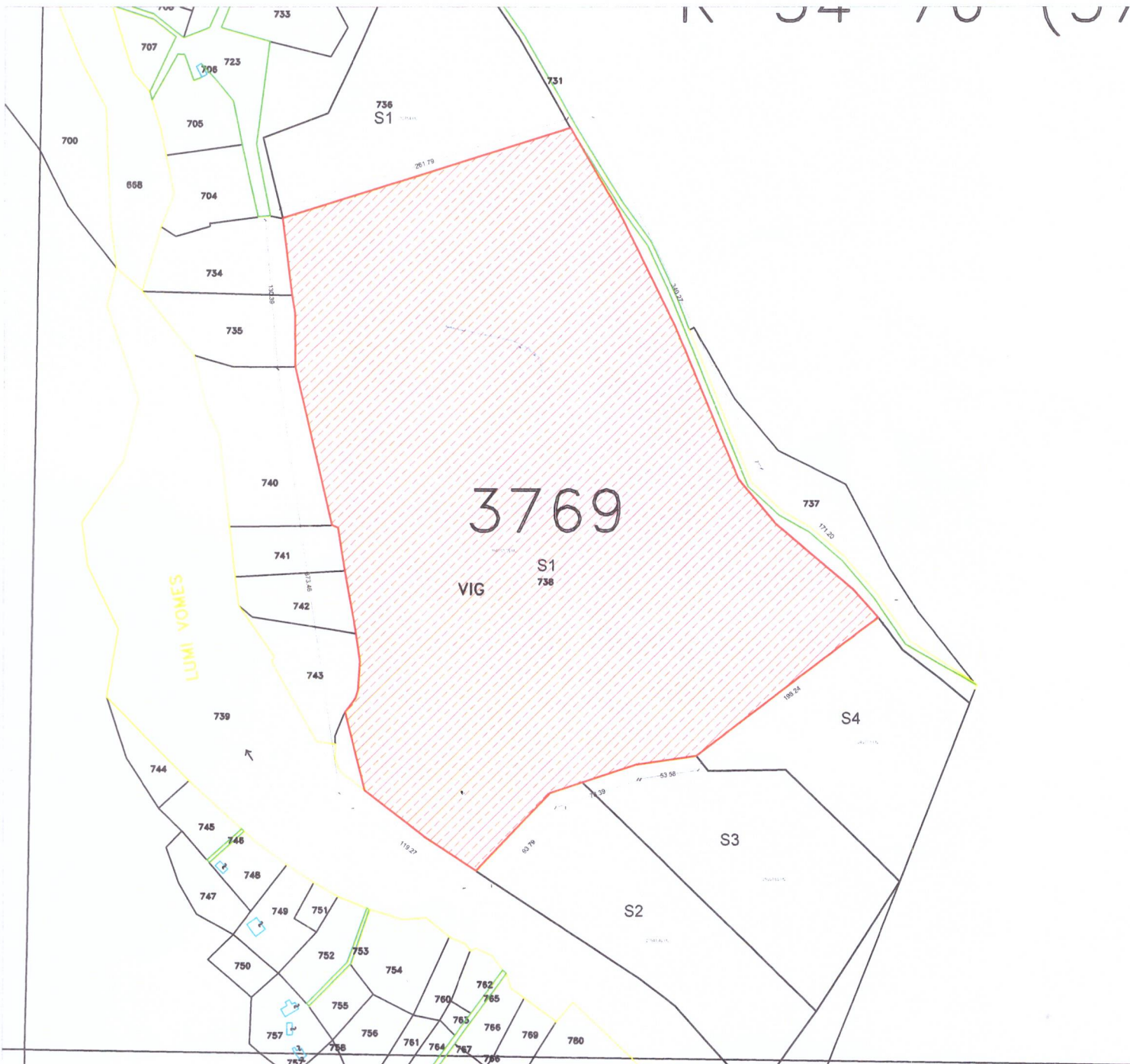
SHKALA 1:5000

INDEKSI I HARTES : K - 34- 76 -(57 -C)

ADRESA E PASURISE

RRETHI: SHKODER FSHATI: VIG

POROSITES: Fortis Energy and Construction Sh.p.k.



PLAN RILEVIMI

PERGATITI:

HAMID ÇULIQ

Liçensa T. 0675/2 Dt. 10.04.2018

Data e përgatitjes. 15.02.2023

SIPERFAQE

Sip = 24673.8 m²

ING. TOPOGRAFI
HAMID ÇULIQ
NR. LICENSE TOG 738

IDENTIFIKIMI I PASURISE

ZONA KADASTRALE 3769

NR PASURISE 738-S4 VOL ___ FAQE ___

SHKALA 1:2500

INDEKSI I HARTES : K - 34 - 76 -(57 -C)

ADRESA E PASURISE

RRETHI: SHKODER FSHATI: VIG

POROSITES: Gjoni Kalivaç Sh.p.k.



PLAN RILEVIMI

PERGATITI:

HAMID ÇULIQ

Liçensa T. 0675/2 Dt. 10.04.2018

Data e përgatitjes. 15.02.2023

ING. TOPOGRAF
HAMID ÇULIQ
NR LIÇENSE-10675/2

SIPERFAQE

Sip = 28941.46 m²

IDENTIFIKIMI I PASURISE

ZONA KADASTRALE 3769

NR PASURISE 738-S2 VOL ___ FAQE ___

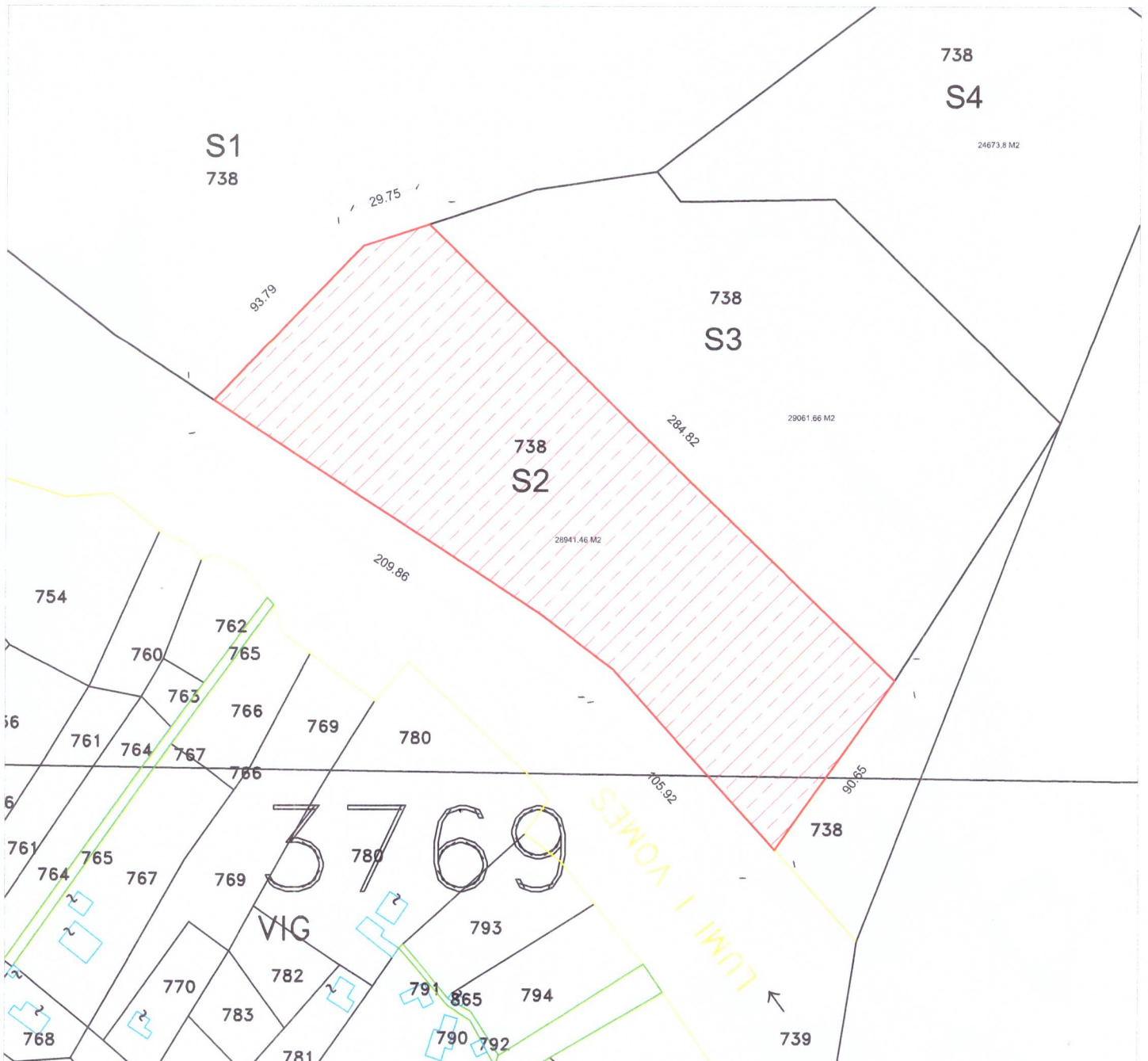
SHKALA 1:2500

INDEKSI I HARTES : K - 34- 76 -(57 -C)

ADRESA E PASURISE

RRETHI: SHKODER FSHATI: VIG

POROSITES: Blue Water Energy Sh.p.k.



PLAN RILEVIMI

PERGATITI:

HAMID ÇULIQ

Liçensa T. 0675/2 Dt. 10.04.2018

Data e përgatitjes. 15.02.2023

ING. TOPOGRAFI
HAMID ÇULIQ
00 LICENSE-TOPT

SIPERFAQE

Sip = 29061.66 m²

IDENTIFIKIMI I PASURISE

ZONA KADASTRALE 3769

NR PASURISE 738-S3 VOL ___ FAQE ___

SHKALA 1:2500

INDEKSI I HARTES : K - 34- 76 -(57 -C)

ADRESA E PASURISE

RRETHI: SHKODER FSHATI: VIG

POROSITES: Ecoun Albania Sh.p.k.

