



REPUBLIKA E SHQIPËRISË
BASHKIA VAU DEJES
KËSHILLI I BASHKISË VAU DEJËS

Nr. 264 Prot.

Vau Dejes me 16. 01. 2023

NJOFTIM PËR DËGJESË PUBLIKE

Bazuar në ligjin nr.139/2015 “Për vetëqeverisjen vendore” neni 18 pika 1 dhe pika 2 , neni 54 germa (e) dhe në rregulloren e brendshme për funksionimin e Këshillit Bashkiak Vau Dejës (VKB 23/2020) neni 154:

Këshilli Bashkiak Vau Dejës fton të gjithë banorët e fshatit Gomsiqe (të pajisur me dokument identifikimi), Njësia Administrative Vau Dejes të bëjnë sugjerimet e tyre lidhur me projekt vendimin e mëposhtëm:

- 1. Projekt vendim per dhënien në perdorim me afat 10 vjeçar siperfaqen pyjore prej 1.25 ha “Për aerogjenerator (stacionet, objektet perkatese etj) dhe 7.487 ha rrugë për të lidhur me siperfaqen që do jepet në përdorim në e3konominë pyjore Gomsiqe”**

(Paraqitur nga Drejtoria e pyjeve, turizmit dhe mbrojtjes së mjedisit-sektori menaxhimit të pyjeve dhe kullotave)

Dëgjesa publike do të bëhet me datë **13.02.2023 ora 10.00** fshati Gomsiqe, Njësia Administrative Vau Dejes.

Gjithashtu ju ftojmë të bëheni pjesë e dëgjësës për projekt vendimin e mësipërm, nëpërmjet sugjerimeve tuaja në adresat elektronike:

(info@vaudejes.gov.al , ardian.celepija@vaudejes.gov.al , facebook – Këshilli Bashkiak Vau Dejës).

SEKRETARI KËSHILLIT

Ardian CELEPIJA





REPUBLIKA E SHQIPËRISË

BASHKIA VAU DEJËS
DREJTORIA E ZHVILLIMIT RURAL DHE TURIZMIT
Sektorii Menaxhimit të Pyjeve dhe Kullotave

Nr. 6458 prot.

Vau Dejës, më 16.11.2022

Lenda: Dërgim Dokumentacioni për Miratim.

KËSHILLIT TË BASHKISË
VAU DEJËS

Bashkëlidhur project vendimit jepen:

1. Raporti mbi studimin tekniko-ekonomik për dhënien në përdorim nga fondi pyjor të sipërfaqeve në pronësi publike të bashkisë Vau Dejës.
- Relacioni I hartuar nga Sektori i menaxhimit të pyjeve e Kullotave nr. 51 Prot. datë 30/07/2022
- Harta e ngastrës pyjore për sipërfaqen që do të jepet me qira.

Ju faleminderit për bashkëpunimin!

KRYETARI
MARK BABANI





REPUBLIKA E SHQIPËRISË
BASHKIA VAU DEJES
DREJTORIA E PYJEVE, TURIZMIT DHE MBROJTJES SE MJEDISIT
Sektori i Menaxhimit të Pyjeve dhe Kullotave

PROJEKT V E N D I M

Nr. 28, datë 30.09.2022

“Për dhënien në përdorim me afat 10 vjeçar sipërfaqen pyjore prej 1.25 ha “për aerogjeneratorë(stacionet,objektet përkatëse etj) dhe 7.487 ha rruge për tu lidhur me sipërfaqen qe do jepet në përdorim në ekonominë pyjore Gomsiqe.

Mbështetur në nenin 9 pika 1.2, nenin 27 pika 5, nenin 54 shkronja “el”, neni 18 të ligjit nr. 139/2015 datë 17.12.2015 “Për vetëqeverisjen vendore”, pika 49 e VKM nr. 433 datë 08.06.2016, i ndryshuar “Për transferimin në pronësi të bashkive pyjeve dhe kullotave publike, sipas listës së inventareve, dhe aktualisht në administrim të Ministrisë së Mjedisit e të ish komunave/bashkive” pika nr 2 germa (a) dhe pika 7të Udhëzimit nr. 1, datë 09.06.2016 të Ministrit të Mjedisit “Për Rregullat e procedurat e kërkimit të shqyrtimit e të miratimit të kërkesave për dhënien në përdorim të fondit pyjor dhe kullosor publik” ,i propozojmë *Këshillit të Bashkisë Vau Dejës*, ku në mbledhjen e datës _____ 2022 të *Këshillit të Bashkisë* të:

V E N D O S I

- 1.Miratimin e dhënies në përdorim të sipërfaqes prej 1.25 ha “për aerogjeneratorë(stacionet ,objektet përkatëse etj) dhe 7.487 ha rruge për tu lidhur me sipërfaqen qe do jepet në përdorim në ngastrat nr.20,21a,21b,22,23,24,25,42,43b.44 të ekonominë pyjore Gomsiqe.
- 2.Afati i dhënies me qera të jetë 10 (dhjete) vjet me të drejtë rinovimi.
- 3.Vlera e dhënies me qira vjetore të jetë sipas VKM nr.559, datë 29.07.2022 “Për përcaktimin e çmimeve dhe tarifave për dhënien në shfrytëzim/përdorim të fondit pyjor kombëtar,për veprimtari ekonomike,si dhe për prodhimet drusore dhe jodrusore Pyjore”.

KRYETARI
MARK BABANI





REPUBLIKA E SHQIPËRISË
BASHKIA VAU DEJËS
DREJTORIA E PYJEVE, TURIZMIT DHE MBROJTJES SE MJEDISIT
Sektori i Menaxhimit të Pyjeve dhe Kullotave

Nr. SI prot.

Vau Dejës, më 30.09.2022

RELACION

Për dhënien në përdorim me kontratë qiraje të fondit pyjor “për aerogjeneratorë (stacionet,objektet përkatëse etj).

Drejtuar : Këshillit Bashkiak Vau i Dejës

Të nderuar këshilltarë,

Administrimi i fondit pyjor dhe kullor në territorin e Bashkisë Vau u Dejës, është një ndër funksionet e Bashkisë, i përcaktuar në nenin 27 të ligjitnr. 139/2015 “Për vetëqeverisjen vendore”, ku në pikën 5 të këtij neni përcaktohet: **Funksionet e Bashkive në fushën e bujqësisë, zhvillimit rural, pyjeve dhe kullotave publike, natyrës dhe biodiversitetit:**

Bashkitë janë përgjegjëse për kryerjen e këtyre funksioneve pika 5. *Administrimin e fondit pyjor dhe kullor publik, sipas legjislacionit në fuqi.*

Ligji bazë mbi të cilin kryhet administrimi i fondit pyjor është ligji nr. 57/2020 “Për pyjet“, si dhe aktet nënligjore në zbatim të tij.

Bazuar në Ligjin nr 139/2015 “ Për vetëqeverisjen vendore”,neni 9 pika 1.2 c , neni 54 pika e neni18, është kompetencë e Këshillit të Bashkisë , dhënia me qira të tretëve të pronave të Bashkisë.

Udhëzimi i Ministrit të Mjedisit nr. 1 datë 09.06.2016 “ Për rregullat , procedurat e kërimit, të shqyrtimit e të miratimit të kërkesave për dhënien në përdorim të fondit pyjor dhe kullor publik” pika 7.

Siperfaqja e marre në studim do të dale në konkurim publik nëpërmjet procedures së prokurimit publik sipas legjislacionit në fuqi.

Siperfaqja që do të jepet në përdorim është 1.25 ha “për aerogjeneratorë(stacionet,objektet përkatëse etj) dhe 7.487 ha rruge për tu lidhur me siperfaqen qe do jepet në përdorim.

Në funksion të sipërfaqes që merret në përdorim, sipas VKM nr.559, datë 29.07.2022 “Për përcaktimin e çmimeve dhe tarifave për dhënie në shfrytëzim/përdorim të fondit pyjor kombëtar,për veprimtari ekonomike,si dhe për prodhimet drusore dhe jodrusore Pyjore”.
Shtojca 1 pikat 8;per aerogjeneratorë dhe pika 11; per rruge kalimi si më poshtë.

8. Për ndërtim teleferik pasagjerësh ose linje të tensionit, aerogjeneratorë (stacionet,objektet përkatëse etj.).				
Nr.	Përdorimi i territorit	Sipërfaqia e përdorur në Ha	Tarifa sipas kohëzgjatjes së kontratës lek/Ha/vit	
			1 vit	2- 5 vjet
1	Pyll Trungishte	240,000	230,000	210,000
2	Pyll Cungishte	192,000	184,000	176,000
3	Pyll Shkurre	192,000	184,000	176,000
4	Kullota	192,000	184,000	176,000
5	Tokë me bimësi pyjore, djerr	156,000	150,000	143,000
6	Inproduktive(shkembore)	156,000	150.000	143,000

11. Për ndërtim/përdorim rruge për lidhjen e sipërfaqes së dhënë në përdorim, me rrjetin rrugor ekzistues

Nr.	Përdorimi i territorit	Tarifa sipas kohëzgjatjes së kontratës për sipërfaqen e marrë në përdorim lek/km/vit
1	Pyll trungishte	70 000
2	Pyll cungishte	50 000
3	Pyll shkurre	35 000
4	Kullota	35 000
5	Tokë me bimësi pyjore, djerr	30 000
6	Inproduktive	25 000

Në total 489,220(katerqind tetedhjetë e nente mijë e dyqind e njetë) lekë në vit.

Bazuar në sa më sipër, propozojmë miratimin e dhënies në përdorim me qera të siperfaqes prej 1.25 ha “për aerogjeneratorë(stacionet,objektet përkatëse etj) dhe 7.487 ha rruge. për tu lidhur me siperfaqen qe do jepet në përdorim.

Bashkëlidhur po ju dergojmë.

1.Dokumentacionin e plotë dhe hartën e ekonomise.

Duke ju falënderuar, ju ftojme në miratimin e projekt vendimit.

Grupi i Punes

Ing.Mark Suli



Ing.Zeqir Ujka



Miratoi

Drejtori

Rrok Ftoni



RAPORT

MBI STUDIMIN TEKNIKO-EKONOMIK PËR DHËNIE NË PËRDORIM NGA FONDI PYJOR TË SIPËRFAQEVE NË PRONËSI PUBLIKE TË BASHKISË VAU DEJËS PËR AEROGJENERATORE (STACIONET BAZAMENTET DHE OBJEKTET PERKATESE ETJ).

Bazuar në Urdhërin **nr.5, datë 12.01.2022** të Kryetarit të Bashkise për vlerësimin tekniko-ekonomik të sipërfaqes pyjore për dhënie të fondit pyjor me qira “Grupi i punës i përbërë nga z.Zeqir Ujka Përgjegjës i sektorit të pyjeve z. Mark Suli, specialist i administrimit të pyjeve, nga data **29.09.2022** deri në datën **30.09.2022**, realizoi verifikimin në terren dhe në regjistrin kadastral të sipërfaqes pyjore me objekt dhënien në përdorim të sipërfaqes pyjore **1.25 ha “për aerogjeneratorë(stacionet,objektet përkatëse etj) dhe 7.487 ha rruge për tu lidhur me sipërfaqen qe do jepet në përdorim.**

Mbështetur në të dhënat e regjistrit kadastral pyjor/kullosor sipas VKM nr.433,datë 08.06.2016,i ndryshuar “Për transferimin në pronësi të Bashkive të pyjeve dhe kullotave publike, sipas listës së inventareve, dhe aktualisht në administrim të Ministrisë së Mjedisit e të ish komunave/Bashkive,rezulton që sipërfaqja e kërkuar që merret në përdorim është **1.25 ha “për aerogjeneratorë(stacionet,objektet përkatëse etj) dhe 7.487 ha rruge për tu lidhur me sipërfaqen qe do jepet në përdorim. në ngastrat nr. 20,21a,21b,22,23,24,25,42,43b.44 ne ekonomine pyjoreGomsiqe,sipas listës së inventarit,shtojca nr.47, janë në pronësi/administrim të Bashkise Vau Dejës.**

Përshkrimi parcellar i sipërfaqes objekt studimi dhe kategoria e përdorimit të saj pasqyrohen në tabelat 1 dhe 2 të këtij raporti.

Nga verifikimi në terren rezulton kjo gjendje: *(sipas tabelave përkatëse Bashkelidhur).* Ndërhyrjet e propozuara që pasqyrohen në dokumentacion jepen në përdorim për një afat **10 vjet** një sipërfaqe prej **1.25 ha “për aerogjeneratorë(stacionet,objektet përkatëse etj) dhe 7.487 ha rruge për tu lidhur me sipërfaqen qe do jepet në përdorim.**

Procedurat që ndiqen për dhënien në përdorim/heqjen nga fondi pyjor dhe kullosor publik janë të mbështetura në V.K.M-ve nr.1353 datë 10.10.2008 të ndryshuar“Për rregullat për paraqitjen e kërkesës, mbajtjen dhe plotësimin e dokumentacionit teknik, kriteret dhe procedurat e zvogëlimit të sipërfaqes dhe të vëllimit të fondit pyjor”, në VKM-ve nr 1374, date 10.10.2008, të ndryshuar“Për rregullat dhe procedurat që ndiqen për heqjen, shtimin dhe ndryshimin e destinacionit të fondit kullosor”. Udhëzimin e Ministrit të Mjedisit nr.1 datë 9.06.2016“Për rregullat, procedurat e kërkimit, të shqyrtimit e të miratimit të kërkesave për dhënie në përdorim të fondit pyjor dhe kullosor publik” pika nr 2 germa dhe pika 7.

Sipërfaqja e marrë në studim do ti nënshtrohet procedurës së Konkurimit publik sipas legjislacionit në fuqi.

Pas miratimit të raportit tekniko - ekonomik dhe akteve të tjera normative si më sipër, kryetari Bashkise nxjerr urdherin për përgatitjen e dokumentave të ankandit nepermjet procedurës së kunkurimit publik.

Tarifat e dhënies në përdorim nga fondi pyjor kullosor bazohen në VKM nr.559, datë 29.07.2022 “Për përcaktimin e çmimeve dhe tarifave për dhënien në shfrytëzim/përdorim të fondit pyjor kombëtar, për veprimtari ekonomike, si dhe për prodhimet drusore dhe jodrusore Pyjore” Shtojca 1 pikat 8; për aerogjeneratorë dhe pika 11; për rruge kalimi si më poshtë.

Shuma në lek/vit konsiston në:

1. Vlerën e përdorimit lekë/ha/vit “për aerogjeneratorë (stacionet, objektet përkatëse etj).”

- a) Ngastrat nr. 20;21/a;24;25;42;43b në sipërfaqe cungishte dhe shkurre prej 1 ha x 176 000 lekë = **176 000 lekë** në vit.
- b) Ngastrat nr. 22; në sipërfaqe djerre, 0.25 ha x 143,000 lekë = **35,750 lekë** në vit.
- c) **Ne total per aerogjeneratorë 211,750 lekë në vit.**


2. Vlerën e përdorimit te rruges lekë/km/vit “për rruge kalimi.

- c. Ngastrat nr.20;21a;21b;44 cungishte prej 2.643 km x 50 000 lekë = **132,150 leke** në vit.
- d. Ngastrat nr. 22;23;43b; në Toke me bimesi pyjre, djerr prej 4.844 km x 30 000 lekë = **145,320 leke** në vit. **Ne total per rruge kalimi 277,470 lekë në vit.**

Në total 489,220(katerqind tetedhete e nente mije e dyqind e njetete) lekë në vit.

PËRPILUESIT E RAPORTIT TEKNIKO-EKONOMIK

Ing. Zeqir Ujka



Ing. Mark Suli



KRYETARI

MARK BABANI



Bashkia Vau Dejës

PASQYRE E PERSHKRIMIT PARCELAR (sipas regjistrit kadastral)

‘PËR AEROGENERATORE (STACIONET/OBJEKTET PERKATESE ETJ).

Formulari nr.1

ID.	Ekonomia Pyjore	Parcela	Sip. Tot. ha	Perberja grumbullit	Funksion i	Forma Qeverisjes	Mosha	K.D	Te dhena te grumbullit pyjor				Fuqia lendore	
									D mes	Lart. mes	Filizheria	Nen pylli	Kat et	Per ha
SH29 00 020	Gomsiqe	20	19.28	Dushqe	Prodhues	Cu	35	0.6	4	2	0	0	2.7	54.4
SH29 00 021a	Gomsiqe	21a	35.25	Dushqe	Prodhues	Cu	18	0.6	2	2	0	0	2	62
SH29 00 021b	Gomsiqe	21b	21.16	Dushqe	Prodhues	Cu	25	0.6	6	3			7	194
SH29 00 022	Gomsiqe	22	44.16	Djerr	Djerr	Djerr	0	0	0	0	0	0	0	0
SH29 00 023	Gomsiqe	23	45.39	Djerr	Djerr	Djerr	0	0	0	0	0	0	0	0
SH29 00 024	Gomsiqe	24	41.52	Dushqe	Prodhues	Cu	18	0.6	2	2	0	0	2	62
SH29 00 025	Gomsiqe	25	44.20	Dushqe	Prodhues	Cu	24	0.6	3	2	0	0	1.9	85
SH29 00 042	Gomsiqe	42	44.70	mare	Prodhues	shkurre	13	0.7	3	2	0	0	52	2324
SH29 00 043b	Gomsiqe	43b	13.14	Djerr	Djerr	Djerr	0	0	0	0	0	0	0	0
SH29 00 044	Gomsiqe	44	22.66	Dushqe	Prodhues	Cu	12	6	2	2	0	0	1.5	66
Gjithsejt							0	0	0	0	0	0	69.1	2847.4

Ing. Mark Suli



PLOTESOI:

Ing. Zeqir Ujka



Bashkia Vau Dejës

PASQYRE E PERSHKRIMIT PARCELAR (sipas verifikimit ne terren)

“PËR AEROGJENERATORE (STACIONET,OBJEKTET PERKATESE ETJ).

Formulari 2

ID. Prones	Ekonomia Pyjore	Parcela	Sip.Tot. ha	Perberja grumbullit	Funksion i	Forma Qeverisjes	Mosha	K.D	Te dhena te grumbullit pyjor					Fuqia lendore Per ha	Total
									D mes	Lart. mes	Filizeria	Nen pylli	Kat et		
SH29 00 020	Gomsiqe	20	19.28	Dushqe	Prodhues	Cu	35	0.6	4	2	0	0	0	2.7	54.4
SH29 00 021a	Gomsiqe	21a	35.25	Dushqe	Prodhues	Cu	18	0.6	2	2	0	0	0	2	62
SH29 00 021b	Gomsiqe	21b	21.16	Dushqe	Prodhues	Cu	25	0.6	6	3				7	194
SH29 00 022	Gomsiqe	22	45.39	Djerr	Djerr	Djerr	0	0	0	0	0	0	0	0	0
SH29 00 023	Gomsiqe	23	44.16	Djerr	Djerr	Djerr	0	0	0	0	0	0	0	0	0
SH29 00 024	Gomsiqe	24	41.52	Dushqe	Prodhues	Cu	18	0.6	2	2	0	0	0	2	62
SH29 00 025	Gomsiqe	25	44.20	Dushqe	Prodhues	Cu	24	0.6	3	2	0	0	0	1.9	85
SH29 00 042	Gomsiqe	42	44.70	mare	Prodhues	shkurre	13	0.7	3	2	0	0	0	52	2324
SH29 00 043b	Gomsiqe	43b	13.14	Djerr	Djerr	Djerr	0	0	0	0	0	0	0	0	0
SH29 00 044	Gomsiqe	44	22.66	Dushqe	Prodhues	Cu	12	6	2	2	0	0	0	1.5	66
Gjithsejt							0	0	0	0	0	0	0	69.1	2847.4

PLOTESOI:

Ing. Mark Suli

Ing. Zegir Ujka

TABELA PERMBLEDHËSE E VLËRESIMIT FINANCIAR
 "PËR AEROGJENERATORE (STACIONET, OBJEKTET PERKATESE ETJ).

Formulari nr.4

Perdorim i I territorit	Sip ha	Bashkia	Volumi ne m ³ sipas asortimenteve	Sasia	Vlera Leke /m ³	Shuma I	Gjatesia e perdorimit rrugë ne km	Tarifa dhenje ne perdorim lek/km/vi t/rrugë	Tarifa dhenje ne perdorim lek/ha/vit			Shuma II	Totali I+II
									1	2-5	6-10		
0	1	2	3		4	5		6	8	9	10	11	12
Pyll	0	V.Dejës	0	0	0	0	0	0	0	0	0	0	0
Pyll	1	V.Dejës	0	0	0	0	2,643	50,000	192,000	184,000	176,000	308,150.00	308,150.00
Djerre	0.25	V.Dejës	0	0	0	0	4,844	30,000	156,000	150,000	143,000	181,070.00	181,070.00
Gjuetia	0	V.Dejës	0		0	0		0	0	0	0	0	0
Invest	0	V.Dejës	0		0	0		0	0	0	0	0	0
Gjithsejt	1.25				0	0	7.487	0	0	0	0	489 220.00	489 220.00

PLOTËSOI:

Ing. Mark Suli



Ing. Zeqir Ujka



Bashkia Vau Dejës

LISTA E NGASTRAVE, N/NGASTRAVE TË FONDIT PYOR DHE KULLOSOR PUBLIK QË HIQEN/JEPEN NË PËRDORIM
"PËR AEROGENERATORE (STACIONET,OBJEKTET PERKATESE ETJ).

Nr.	ID Prones	Ekonomi a Pyjore/kullosore	Ng/neng.nr	Siperfaqe qe qe hiqet nga fondi pyjor/kullosor	Siperfaqe qe jepet ne perdorim nga fondi pyjor/kullor ha	Rruge km	Gjatesia ne perdorim km	
							Linje	Tubacion /kanal
1	SH29 00 020	Gomsiqe	20	0	0.19595	0.76412	0	0
2	SH29 00 021a	Gomsiqe	21a	0	0.05392	0.90177	0	0
3	SH29 00 021b	Gomsiqe	21b	0	0	0.02208		
4	SH29 00 022	Gomsiqe	22	0	0.24987	2.90781		
5	SH29 00 023	Gomsiqe	23	0	0	0.94139		
6	SH29 00 024	Gomsiqe	24	0	0.2498	0.93231		
7	SH29 00 025	Gomsiqe	25	0	0.18035	0		
8	SH29 00 042	Gomsiqe	42	0	0.02212	0		
9	SH29 00 043b	Gomsiqe	43b	0	0.298	0.9953		
10	SH29 00 044	Gomsiqe	44	0	0	0.02283		
					1.25	7.487		

PLOTESOI:

Ing.Mark Suli



Ing.Zeqir Ujka





REPUBLIKA E SHQIPËRISË

MINISTRIA E INFRASTRUKTURËS
DHE ENERGJISË

Në mbështetje të Ligjit Nr. 43 datë 30.04.2015 "Për sektorin e energjisë elektrike", i ndryshuar dhe V.K.M. Nr. 822 datë 07.10.2015 "Për miratimin e rregullave dhe procedurave të ndërtimit të kapaciteteve të reja prodhuese të energjisë elektrike, që nuk janë objekt koncesioni", e ndryshuar, i jepet:

SHOQËRISË "FAICO SOLAR" SH.P.K. MIRATIM PARRAK

(PËR VAZHDIM PROCEDURE)

Nr. 1328/3, datë 26.04.2022

"Për ndërtimin e impiantit gjenerues të energjisë elektrike eolike me kapacitet të instaluar 3 MW, dhe veprave ndihmëse, në Vaun e Dejës, Qarku Shkodër"

MINISTRI



BELINDA BALLUKU

Afati i vlefshmërisë: 12 muaj



REPUBLIKA E SHQIPËRISË

MINISTRIA E INFRASTRUKTURËS
DHE ENERGISË

Në mbështetje të Ligjit Nr. 43 datë 30.04.2015 “Për sektorin e energjisë elektrike”, i ndryshuar dhe V.K.M. Nr. 822 datë 07.10.2015 “Për miratimin e rregullave dhe procedurave të ndërtimit të kapaciteteve të reja prodhuese të energjisë elektrike, që nuk janë objekt koncesioni”, e ndryshuar, i jepet:

SHOQËRISË “D ENERGY ALBANIA” SH.P.K. MIRATIM PARRAK

(PËR VAZHDIM PROCEDURE)

Nr. 1325/3, datë 26.04.2022

“Për ndërtimin e impiantit gjenerues të energjisë elektrike eolike me kapacitet të instaluar 3 MW, dhe veprave ndihmëse, në Vaun e Dejës, Qarku Shkodër”

MINISTRI

BELINDA BALLUKU

Numërisë: 12 muaj



REPUBLIKA E SHQIPËRISË

MINISTRIA E INFRASTRUKTURËS
DHE ENERGJISË

Në mbështetje të Ligjit Nr. 43 datë 30.04.2015 “Për sektorin e energjisë elektrike”, i ndryshuar dhe V.K.M. Nr. 822 datë 07.10.2015 “Për miratimin e rregullave dhe procedurave të ndërtimit të kapaciteteve të reja prodhuese të energjisë elektrike, që nuk janë objekt koncesioni”, e ndryshuar, i jepet:


SHOQËRISË “VALOREM ENERGY” SH.P.K. MIRATIM PARRAK

(PËR VAZHDIM PROCEDURE)

Nr. 1326/3, datë 26.04.2022

“Për ndërtimin e impiantit gjenerues të energjisë elektrike eolike me kapacitet të instaluar 3 MW, dhe veprave ndihmëse, në Vaun e Dejës, Qarku Shkodër”

MINISTRI


BELINDA BALLUKU

Afati i vlefshmërisë: 12 muaj



REPUBLIKA E SHQIPËRISË

MINISTRIA E INFRASTRUKTURËS
DHE ENERGISË

Në mbështetje të Ligjit Nr. 43 datë 30.04.2015 “Për sektorin e energjisë elektrike”, i ndryshuar dhe V.K.M. Nr. 822 datë 07.10.2015 “Për miratimin e rregullave dhe procedurave të ndërtimit të kapaciteteve të reja prodhuese të energjisë elektrike, që nuk janë objekt koncesioni”, e ndryshuar, i jepet:

SHOQËRISË “FINOVA ALBANIA L.L.C” SH.P.K. MIRATIM PARRAK

(PËR VAZHDIM PROCEDURE)

Nr. 1327/3, datë 26.04. 2022

“Për ndërtimin e impiantit gjenerues të energjisë elektrike eolike me kapacitet të instaluar 3 MW, dhe veprave ndihmëse, në Vaun e Dejës, Qarku Shkodër”

MINISTRI


BELINDA BALLUKU

Idi vlefshmërisë: 12 muaj



REPUBLIKA E SHQIPËRISË

MINISTRIA E INFRASTRUKTURËS
DHE ENERGISË

Në mbështetje të Ligjit Nr. 43 datë 30.04.2015 “Për sektorin e energjisë elektrike”, i ndryshuar dhe V.K.M. Nr. 822 datë 07.10.2015 “Për miratimin e rregullave dhe procedurave të ndërtimit të kapaciteteve të reja prodhuese të energjisë elektrike, që nuk janë objekt koncesioni”, e ndryshuar, i jepet:

SHOQËRISË “ENERWIND” SH.P.K. MIRATIM PARRAK

(PËR VAZHDIM PROCEDURE)

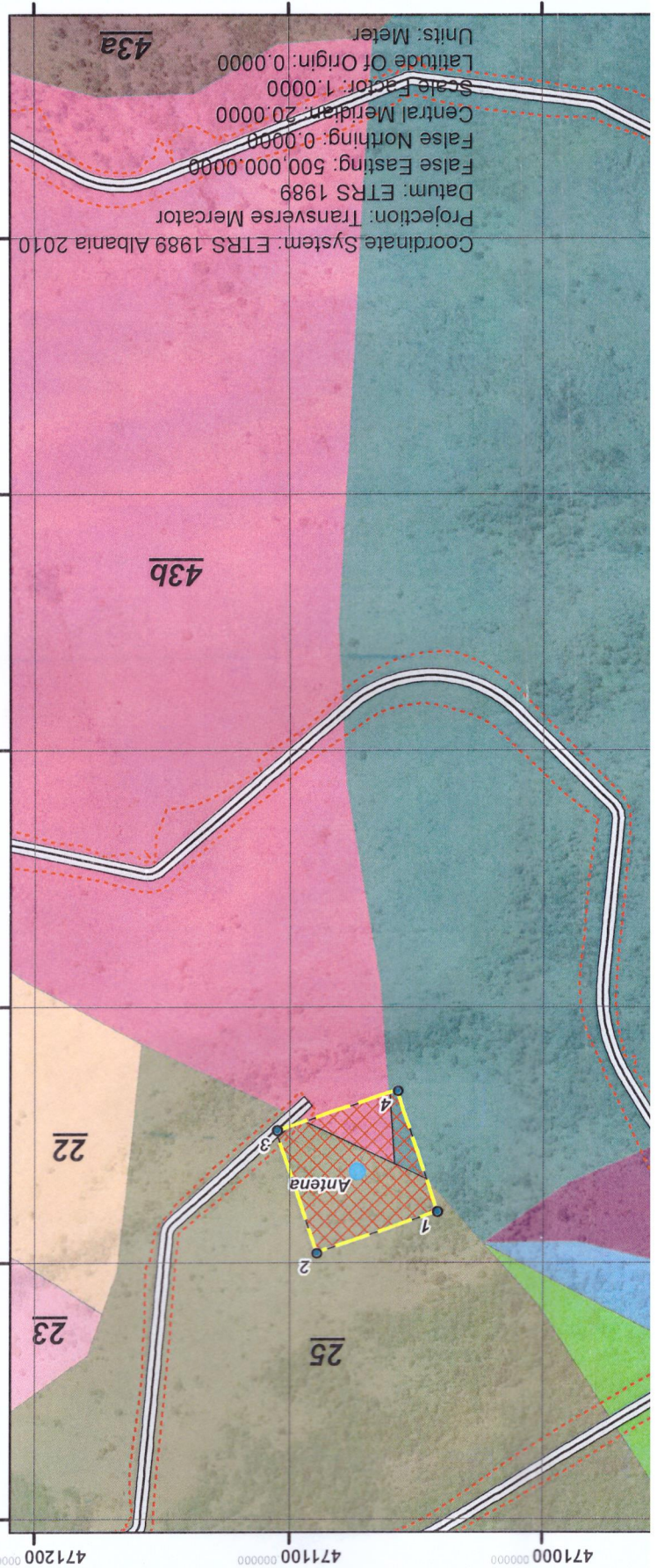
Nr. 1324/3, datë 26.04.2022

“Për ndërtimin e impiantit gjenerues të energjisë elektrike eolike me kapacitet të instaluar 3 MW, dhe veprave ndihmëse, në Vaun e Dejës, Qarku Shkodër”

MINISTRI

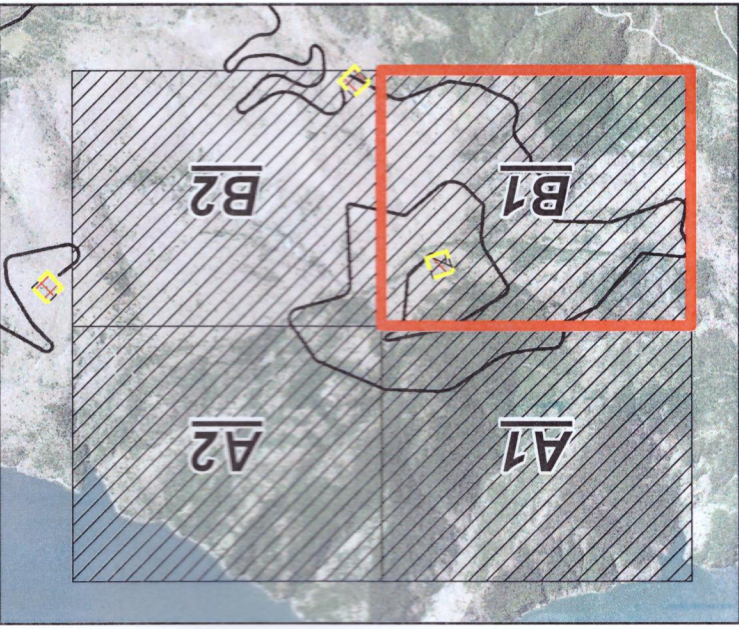

BELINDA BALLUKU

Afati i vlefshmërisë: 12 muajt



- Legend**
- Koordinatat e Kufirit
 - Kufiri i Aerogjeneratorit
 - Aksii Ruge Aksesi
 - Ruge Aksesi
 - Punime civile Ruge Aksesi
 - Grid211 v1
 - Affektimi i Prones
- Kadaster Pyjore**
- 22
 - 23
 - 25
 - 26
 - 27
 - 31
 - 42
 - 43a
 - 43b
- Nr Parcel**

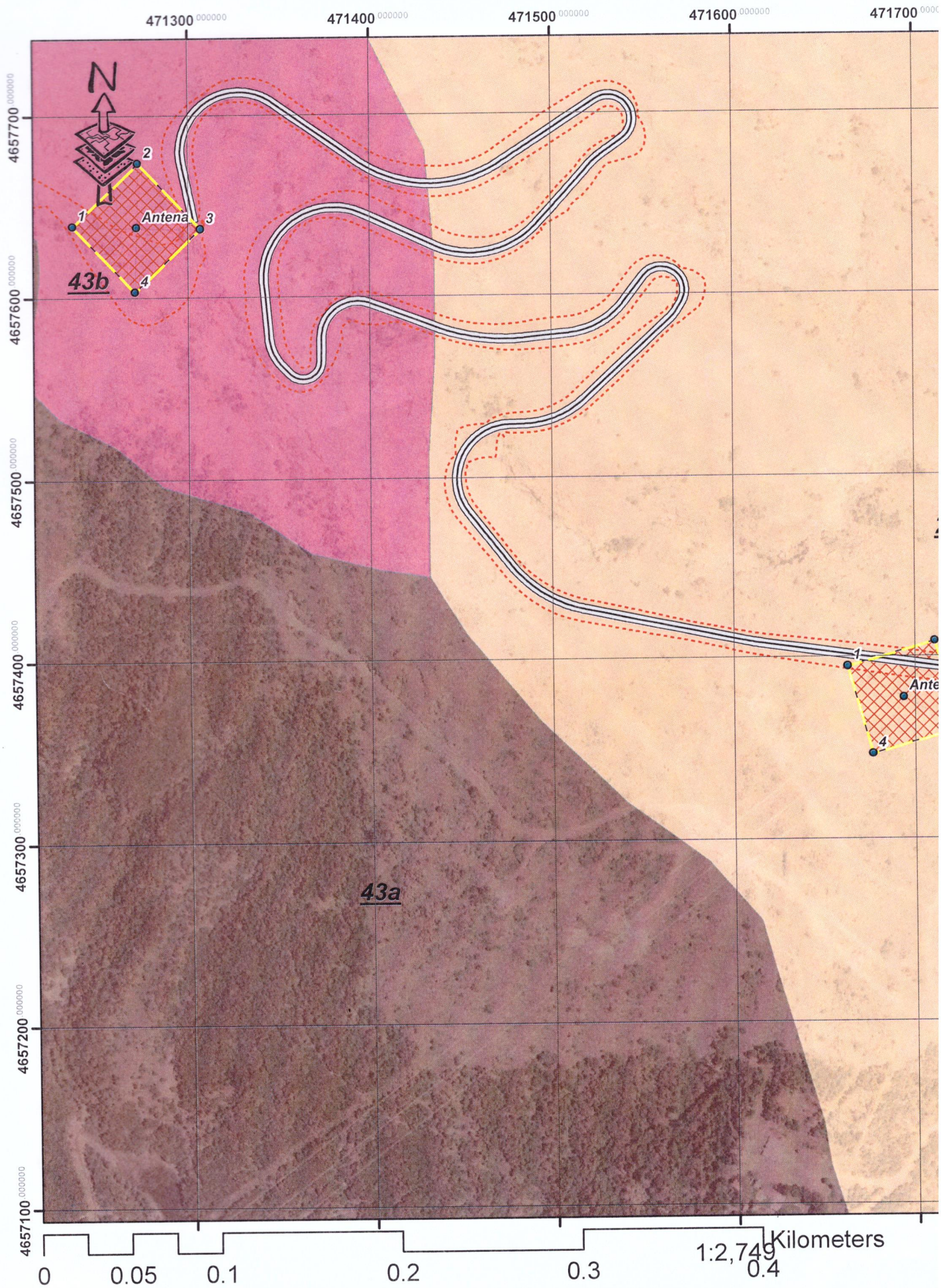
Nomeklatura B1



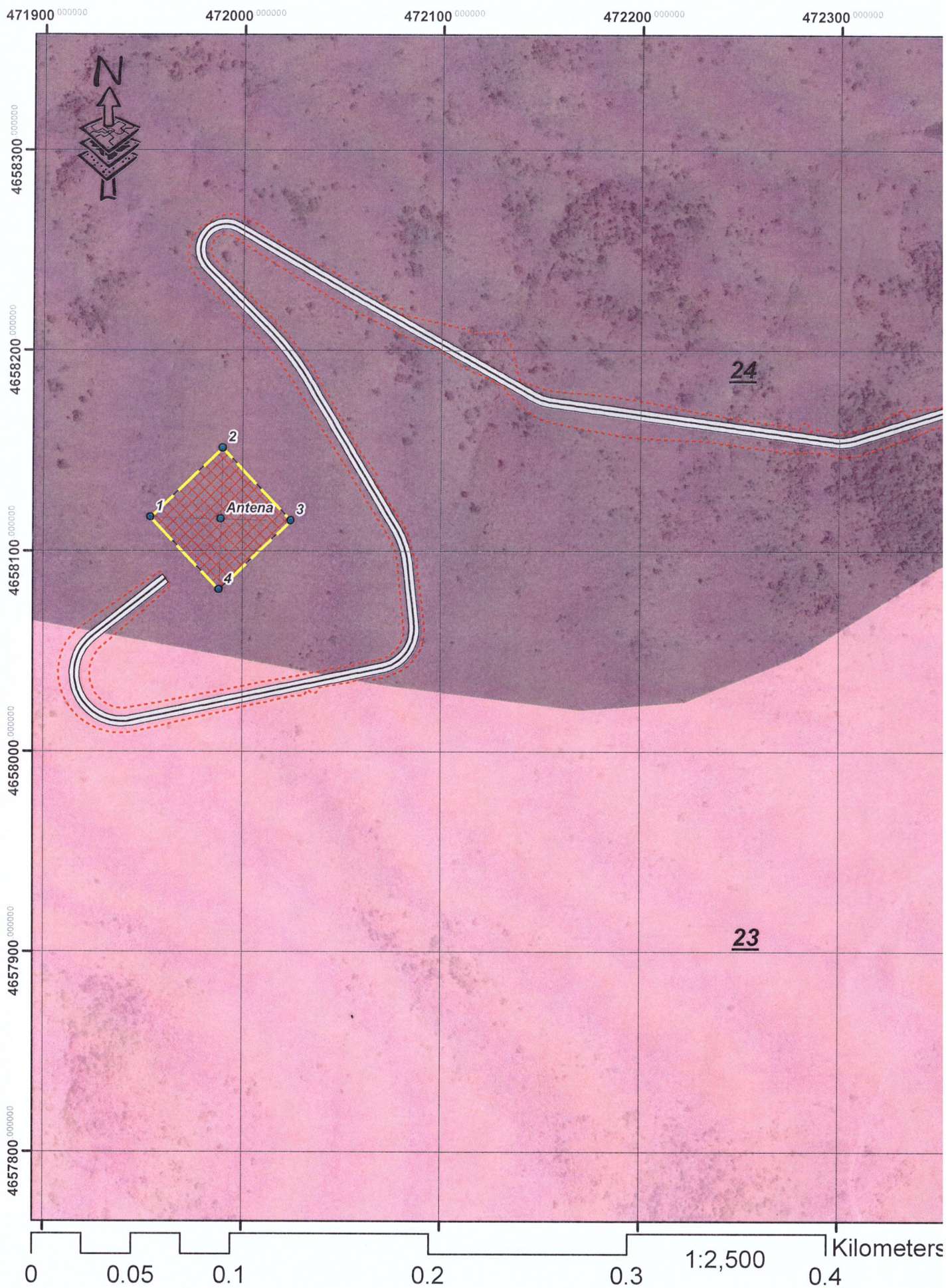
Punoi: Enis
 Ing. Gjeodet: Enis Sterjo Sterjo
 Porositi: FINOVA ALBANIA LLC

Digitally signed by Enis Sterjo
 Date: 2022.10.16 15:53 +02'00'

Rruga e aksesit Aerogeneratori



Rruga e aksesit Aerogjeneratori



Kadaster Pyjore

Nr Parcel

- 19
- 20
- 21a
- 22
- 44

Nomeklatura

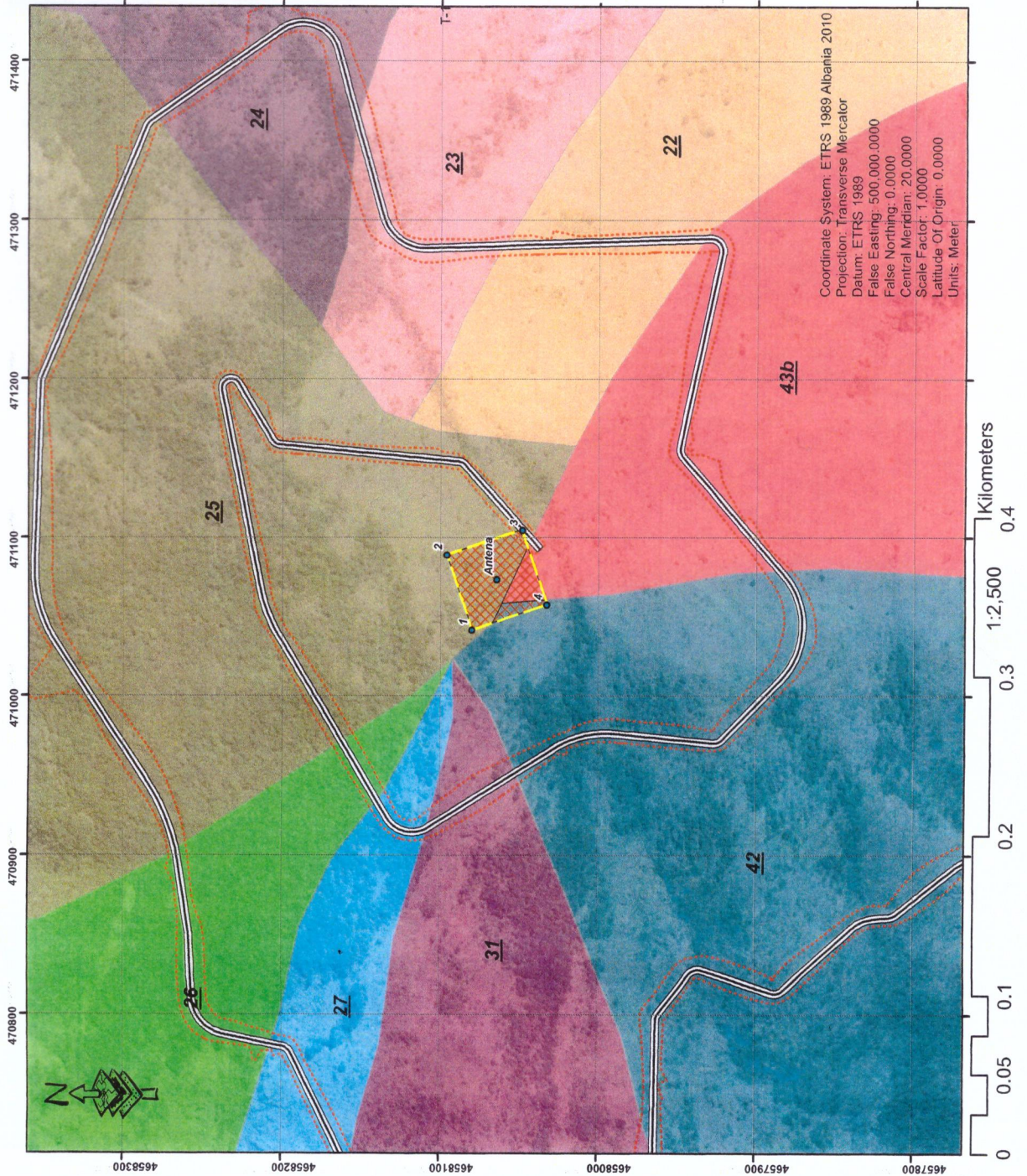


Coordinate System: ETRS 1989 Albania 2010
Projection: Transverse Mercator
Datum: ETRS 1989
False Easting: 500,000.000000
False Northing: 0.000000
Central Meridian: 20.000000
Scale Factor: 1.000000
Latitude Of Origin: 0.000000
Units: Meter

0.2
0.3
1:2,500
0.4
Kilometers

Punoi:
Ing. Gjeodet: Enis Sterjo
Porositi:
EnerWind Sh.p.k

Aerogeneratori T-1



Legjend

- Koordinatat e Kufirit
- Kufiri i Aerogeneratorit
- Aksii Rruge Aksesi
- Rruge Aksesi
- Punime civile Rruge Aksesi
- Affektimi i Prones

Kadaster Pyjore

Nr Parcel

- 22
- 23
- 24
- 25
- 26
- 27
- 31
- 42
- 43b

Emri	Label	X_IRGJISH	Y_IRGJISH
T-1	Antena	471073.50	4658064.18
T-1	1	471041.84	4658079.91
T-1	2	471089.23	4658095.84
T-1	3	471104.74	4658047.98
T-1	4	471057.49	4658032.61

Emri	Nr Parcel pyjore	Siperfaqja e prekur (m2)
T-1	25	1803.45
T-1	42	221.2
T-1	43b	474.06

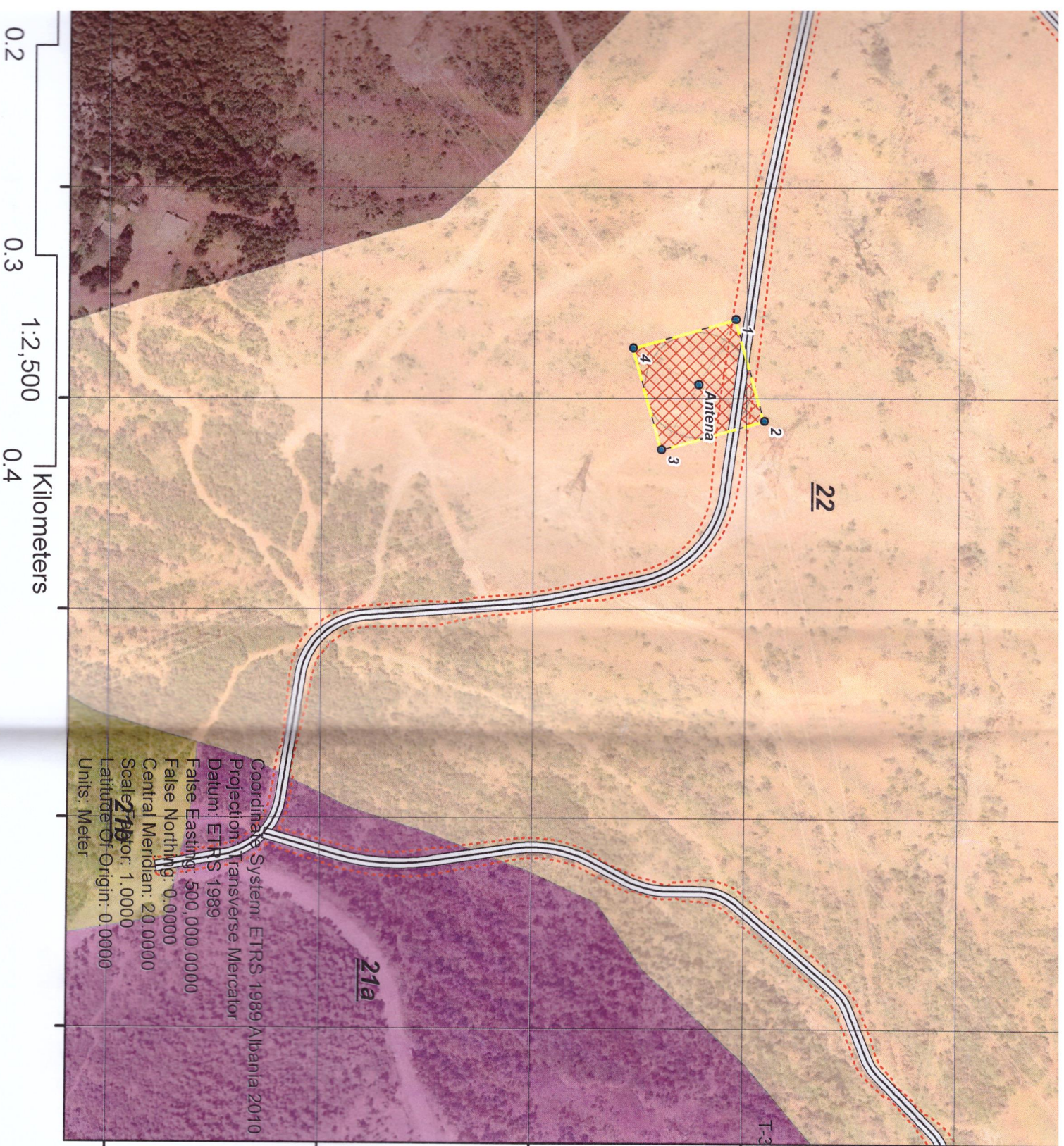
Punoi:
Ing.Gjeodet: Enis Sterjo Sterjo
 Enis
FINOVA ALBANIA LLC

Digitally signed by Enis Sterjo
 DN: cn=Enis Sterjo, o=FINOVA ALBANIA LLC, email=enis@finova.com, c=AL, serial=1000000000, date=2023.10.26 07:42:26 +0300

Kadaster Pyjore

Nr Parcel

- 21a
- 21b
- 22
- 23
- 43a
- 43b



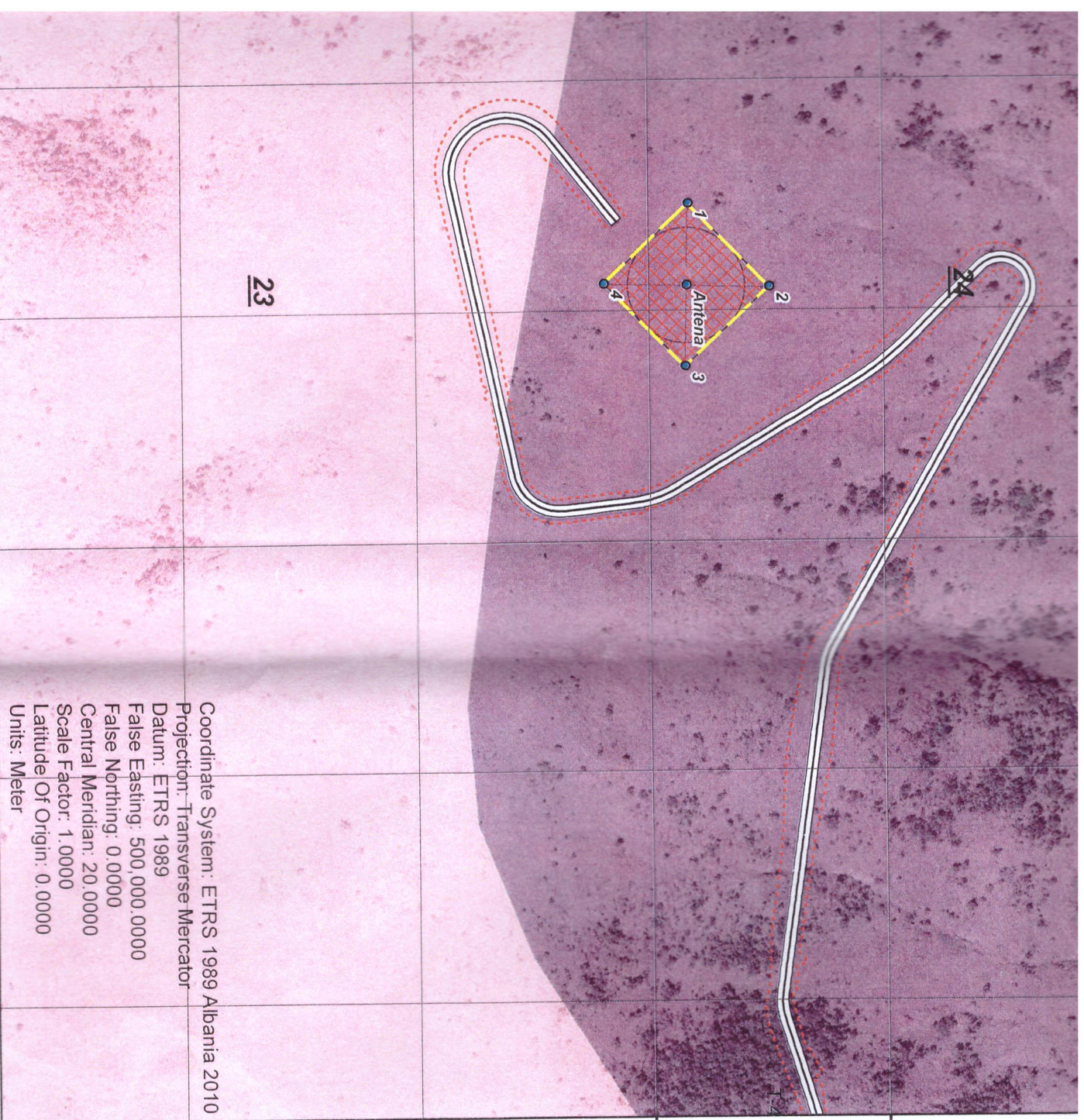
Coordinate System: ETRS 1989 Albania 2010
 Projection: Transverse Mercator
 Datum: ETRS 1989
 False Easting: 500,000.0000
 False Northing: 0.0000
 Central Meridian: 20.0000
 Scale Factor: 1.0000
 Latitude Of Origin: 0.0000
 Units: Meter

Emri	Label	X KRGISH	Y KRC
T-3	Antena	471693.51	
T-3	1	471662.65	
T-3	2	471710.76	
T-3	3	471724.37	
T-3	4	471676.26	

Emeri	Nr Parcel	Sipe
T-3	22	24

Punoi: Enis
Ing. Gjeodet: Enis Sterjosterjo
 Porositi:
D Energy Albania Sh. p. k

- Nr Parcel**
- 22
 - 23
 - 24




Coordinate System: ETRS 1989 Albania 2010
 Projection: Transverse Mercator
 Datum: ETRS 1989
 False Easting: 500,000.0000
 False Northing: 0.0000
 Central Meridian: 20.0000
 Scale Factor: 1.0000
 Latitude Of Origin: 0.0000
 Units: Meter

Emri	Label	X_KRGJSH	Y_KRGJSH
T-4	Antena	471988.97	4658115.95
T-4		471953.63	4658116.81
T-4		471989.83	4658151.30
T-4		472024.32	4658115.10
T-4		471988.12	4658080.61

Emeri	Nr Parcel	Siperfaqja e prekur (m2)
T-4	24	2498.71

Punoi: **Ing. Gjeodet: Enis Sterjo**
 Porositi: **Faico Solar Sh. p.k**
 Enis Sterjo
 Digitally signed by Enis Sterjo
 Date: 2022.10.16 15:29:07 +0200



- Aksi Ruge Aksesi
 - Rruge Aksesi
 - Punime civile Rruge Aksesi
 - Affektimi i Prones
- Kadaster Pyjore**
- Nr Parcel**
- 19
 - 20
 - 21a
 - 44

Emri	Label	X_KRGJSH	Y_KRGJSH
T-5	Antena	472512.33	
T-5		472476.99	
T-5		472513.19	
T-5		472547.68	
T-5		472511.48	

Emeri	Nr Parcel pyjore	Siperfaqe prekur (m ²)
T-5	21a	539.25
T-5	20	1959.4

Coordinate System: ETRS 1989 Albania 2010
 Projection: Transverse Mercator
 Datum: ETRS 1989
 False Easting: 500,000,0000
 False Northing: 0,0000
 Central Meridian: 20,0000
 Scale Factor: 1,0000
 Latitude Of Origin: 0,0000

Punimi: