



REPUBLIKA E SHQIPËRISË

BASHKIA VAU DEJËS
DREJTORIA JURIDIKE E PROKURIMEVE DHE INTEGRIMIT
SEKTORI I ASETIVE

Nr 4981 Prot.

Vau Dejës me 26 . 09 . 2022

Lënda: Dërgohet materiali për shqyrtim dhe miratim.

Z. Mark Bisha

KRYETAR I KËSHILLIT BASHKIAK VAU DEJËS

I nderuar z. Kryetar

Bashkëlidhur po ju dërgojmë Projekt Vendimin. "Dhënie pëlqimi në parim për dhënien në përdorim të pasurisë nr 539/6, Zk nr 1329, fshati Bushat, Bashkia Vau Dejës".

Bashkëlidhur:

1. Projekt vendimi
2. Relacioni
3. Kopje e fletës së inventarit dhe VKM-në përkatëse.
4. Kopje e Kartelës së pasurisë së paluajtshme dhe Fragment harte kadastrale për pasurinë e nr 539/6, Zk nr 1329, fshati Bushat, Bashkia Vau Dejës.
5. Kopje e shkresës së ardhur nga DAMT-i për konfirmimin e zërit Kadastral "Pa fryt"

KRYETARI
Mark BABANI

NË MUNGESË DHE ME URDHËR

ZV/KRYETARI

Kristian SHKRELI



Konceptoi: *Ndoc Baqli*

Datë: _____

Nr faqeve A4 të projekt-propozimit _____

Nr faqeve A4 të dokumenteve që shoqërojnë projekt-vendimin _____



REPUBLIKA E SHQIPËRISË

BASHKIA VAU DEJËS

DREJTORIA JURIDIKE E PROKURIMEVE DHE INTEGRIMIT
SEKTORI I ASETETEVE

PROJEKT VENDIM

Nr 05.datë 18.08.2022

Dhënie pëlqimi në parim, për dhënien në përdorim me anë të konkurimit, të pasurisë nr 539/6, (përkatësisht sipërfaqet 700 m², dhe 290 m²), pjesë nga sipërfaqja e përgjithshme prej 2625 m², ndodhur në Zk nr 1329, e llojit “Pa fryt”, në fshatin Bushat, Njesia Administrative Bushat, Bashkia Vau Dejës.

Bazuar në nenin 8 pika 2, neni 9 pika 1/1, 2, neni 18, neni 54 shkronja “e/1”(ndryshuar), neni 55 pika 4, të ligjit nr 139/2015, datë 17.12.2015, “Për vërtëqeverisjen vendore” i ndryshuar, ligji nr 38/2019, ligji nr 8744 datë 22.02.2001, “Për transferimin e pronave të paluajtshme publike të shtetit në njesitë e qeverisjes vendore”, i ndryshuar, në VKM nr 246 dt 31.03.2011. Për disa shtesa dhe ndryshime në vendimin 68, dt 31.03.2011, “Për miratimin e listës përfundimtare të pronave të paluajtshme, publike, shtetërore, që transferohen në pronësi ose në përdorim të komunës Bushat të Qarkut të Shkodrës”, në Udhëzimin nr 13, datë 18.04.2018, “Për zbatimin e Vendimit të Këshillit të Ministrave nr 54 dt 05.02.2014,”Për përcaktimin e kritereve, të procedurës e të mënyrës së dhënies me qira, enfitëozë apo kontrata të tjera të pasurisë shtetërore”, i ndryshuar, i propozojmë Këshillit të Bashkisë Vau Dejës, të:

VENDOSI

1. Miratimin në parim të dhënies në përdorim me anë të konkurimit, të pasurisë nr 539/6, sipërfaqet 700 m², dhe 290 m² sipas plan rievimeve bashkëlidhur, pjesë të sipërfaqes së përgjithshme prej 2625 m², ndodhur në Zk nr 1329, fshati Bushat, Nj.Ad Bushat, Bashkia Vau Dejës.
2. Efektet: Jep efekte pozitive në komunitet, duke hapur vende te reja pune si dhe duke siguruar të ardhura për Bashkinë, të cilat kthehen më pas në investime publike.
3. Vlera vjetore dysheme e dhënies me qira të jetë e bazuar në Udhëzimin nr 13, datë 18.04.2018, “Për zbatimin e Vendimit të Këshillit të Ministrave nr 54, datë 05.02.2014 “Për përcaktimin e kritereve, të procedurës e të mënyrës së dhënies me qira, enfitëozë apo kontrata të tjera të pasurisë shtetërore”, i ndryshuar.

4. Pas miratimit në Këshillin Bashkiak dhe shprehjes së ligjshmërisë nga ana e Prefektit të Qarkut, do vazhdohet me procedurat e konkurimit, shpalljen në Buletinin e Njoftimeve Publike dhe më pas me hapat e mëtejshëm të procedurës, me të gjithë elementet përbërës të saj deri në lidhjen e kontratës së qirasë me subjektin fitues.

KRYETARI
Mark BABANI

NË MUNGESË DHE ME URDHËR
ZV/KRYETARI
Kristian SHKRELI



The image shows a handwritten signature in blue ink over a circular official stamp. The stamp contains the text "REPUBLIKA E SHQIPERISE" at the top, "BASHKIA VAU I DEJES" at the bottom, and a central emblem featuring an eagle on a shield.



REPUBLIKA E SHQIPËRISË

BASHKIA VAU DEJËS
DREJTORIA JURIDIKE PROKURIMEVE DHE INTEGRIMIT
SEKTORI I ASETEVE

Nr _____ Prot

Vau Dejës me _____._____.2022

RELACION

DHËNIE NË PËRDORIM TË PASURISE SHTETËRORE NR 539/6, ZK NR 1329, NË FSHATIN BUSHAT, NJESIA ADMINISTRATIVE BUSHAT, BASHKIA VAU DEJES.

Këshillit Bashkiak Vau Dejës

Të nderuar këshilltarë,

Bashkia Vau Dejës, në kuadër të ushtrimit të funksioneve të saj, ndër të tjera ka edhe administrimi dhe ruajtja e tokave dhe kategorive të tjera të resurseve si toka te pafrytshme etj, sipas mënyrës së përcaktuar me ligj, me qëllim dhënien në përdorim me anë të konkurimit, të tretëve, me objektiv për të siguruar të ardhura për bashkinë, që më pas kthehen në investime publike.

Mirëadministrimi i Aseteve publike, është një pjesë e rëndësishme e qeverisjes lokale të mire. Me transferimin e pronave te paluajtshme publike shtetërore në administrimin vendor menaxhimi i asetëve publike bëhet një përgjegjësi e rëndësishme vendore në shërbim të shpërndarjes së zhvillimit ekonomik në të gjithë territorin e Bashkisë.

Në këtë Projekt Vendim, ju paraqesim për propozim dhënien në përdorim me anë të konkurimit të pasurisë nr 539/6, ndodhur në Zk nr 1329 , e llojit “Pa fryt”, në fshatin Bushat, ku do jepen me qira dy parcela, përkatësisht me sipërfaqe 700 m2, dhe 290 m2, pjesë të sipërfaqes së përgjithshme të kësaj pasurie prej 2625 m2.

Bazuar ne Udhëzimin nr 13, datë 18.04.2018 “Për zbatimin e VKM nr 54, datë 05.02.2014, ”Për përcaktimin e kriterëve, të procedurës ë të mënyrës së dhënies me qira, enfiteozë apo kontrata të tjera të pasurisë shtetërore”, i ndryshuar, tarifa dysheme për tokat e pafrytshme nuk mund të jetë më e vogël se 27 000 lekë/Ha në vit.

Kjo pasuri ndodhet në inventarin e pronave të Bashkisë, transferuar me VKM nr 246, datë 31.03.20011, “Për disa shtesa dhe ndryshime të VKM-së nr 68 datë 28.01.2008. për transferimin e pronave të paluajtshme publike shtetërore, që transferohen në pronësi, ose në përdorim të Komunës Bushat të Qarkut të Shkodrës”;

Nga ASHK, Drejtoria Vendore Shkodër, pas kërkesës tonë, ka ardhur shkresa me nr 6736/1 prot, datë 04.07.2022, ku kemi marrë konfirmimin e statusit Juridik, (Kartelën e pasurisë së paluajtshme dhe Fragment të Hartës Kadastrale), ku rezulton pronësia Shtet për pasurinë nr

539/6, me sipërfaqen prej 2625 m2, ndërsa nga Drejtoria e Administrimit dhe e Mbrojtjes së Tokës me shkresën nr 113/2, datë 28.02.2022, "Kthim përgjigje", kemi marrë konfirmimin se kjo pasuri që kërkohet të jepet në përdorim është e zërit kadstral "Pa fryt".

Pas miratimit në Këshillin Bashkiak, dhe shprehjes së ligjshmerisë nga ana e Prefektit të Qarkut Shkodër, vazhdohet procedura me të gjithë elementët e saj përbërës, deri në shpalljen e fituesit dhe lidhjen e kontratës me subjektin fitues.

Për sa më sipër, ju ftojme për të miratuar këtë Projekt Vendim.

Duke ju falenderuar,

Hartuesit e relacionit shoqërues

Ndoc Baqli



Armand Filipi



Ilda Prendi



KRYETARI
Mark BABANI

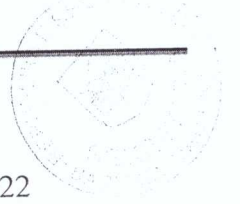
NË MUNGESË DHE ME URDHËR
ZV/KRYETARI
Kristian SHKRELI





Nr. 3560/1 Prot
Dt. 08.07.22

REPUBLIKA E SHQIPËRISË
AGJENCIA SHTETËRORE E KADASTRËS
DREJTORIA VENDORE SHKODËR



Nr 6736/1 Prot.

Shkodër më 04.07.2022

(lutemi referojuni në rast përgjigje)

Lënda: Kthim përgjigje

DREJTUAR:

**BASHKISE VAU DEJES
DREJTORISE JURIDIKE PROKURIMEVE DHE INTEGRIMIT
SHKODËR**

Në vijim të kërkesës suaj me nr.3560 prot dt.22.06.2022, protokolluar prane zyres sone me **nr.6736 prot. dt.27.06.2022**, lënda “Kërkesë për lëshim kopje karteles pasurie të paluajtshme dhe fragment të hartës kadastrale”, konkretisht kartelën e pasurisë së paluajtshme dhe kopje fragment harte kadastrale, vetëm për pjesën që rezulton në pronësi të SHTET, pas transaksioneve të kryera ndër vite mbi pasurinë nr.539/2 e cila ndodhet në inventarin e pronave të Bashkisë Vau Dejes, transferuar me VKM nr.246 dt.31.03.2011, bashkëlidhur po ju dërgojmë :

Kopje të kartelës së pasurisë nr. 539/2 volum 5 faqe 187 ZK 1329 Bushat, afishuar në favor të shtet, statusi i pasurisë “e mbyllur” që ka vijuar tek pasuria nr.539/3 volum 7 faqe 209 me sipërfaqe 3375 m2 e afishuar në favor të shtet, me status “e mbyllur”, **fragment harte kadastrale dhe kartela e pasurisë nr. 539/6 volum 7 faqe 248 me sipërfaqe totale 2625 m2 e llojit “arë” e afishuar në favor të “SHTET”, me sttaus juridik aktiv.**

Duke ju falenderuar për bashkëpunimin tuaj!

DREJTORI

LELA BERDICA



FRAGMENT I HARTËS KADASTRALE

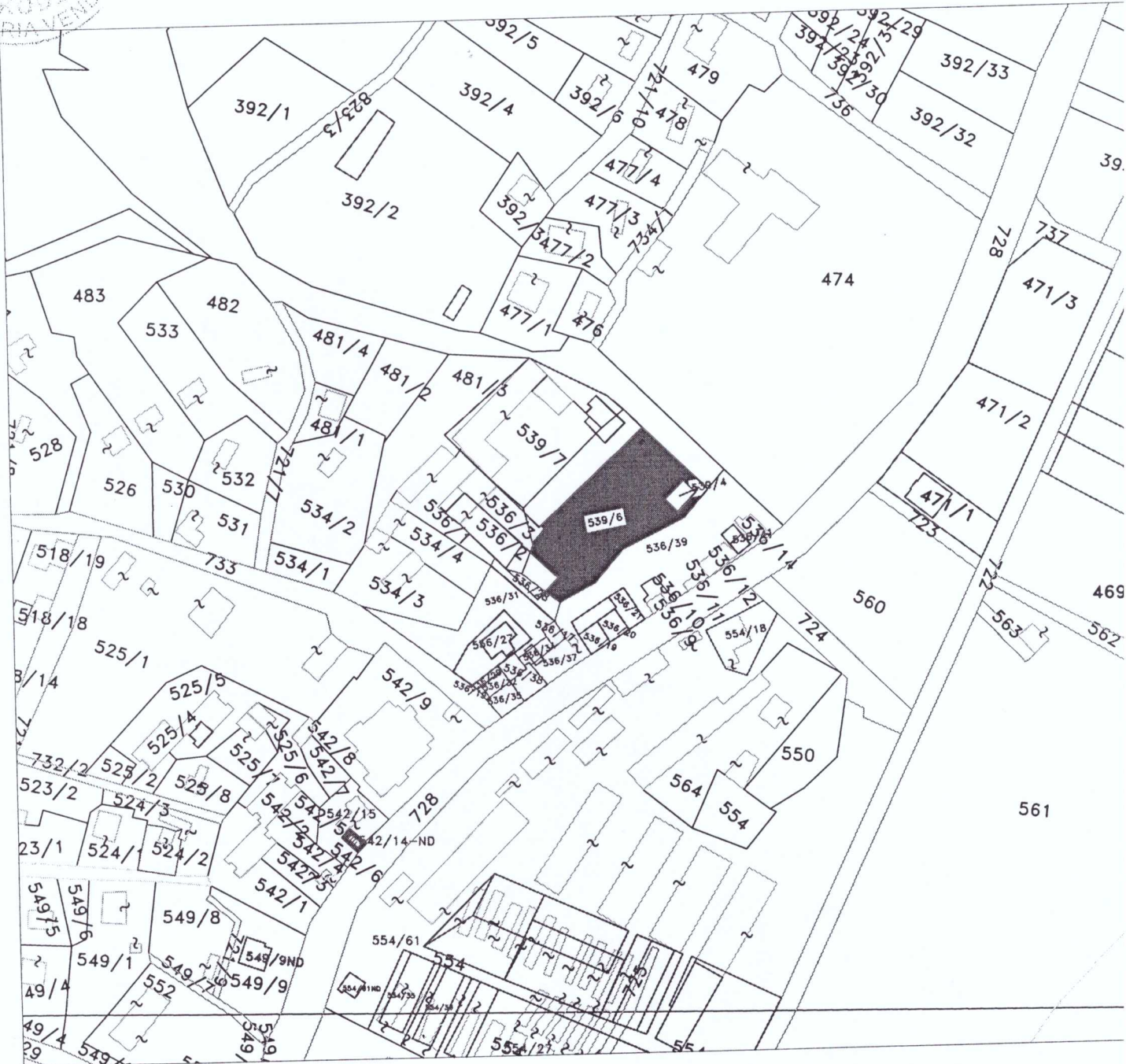
ZONA KADASTRALE: 1329

KODI UNIK: _____

NUMRI PASURISË :539/6

INDEX I HARTËS:K-34-76- (18-C)

KORNIZA REFERUESE GJEODEZIKE SHQIPTARE



SH 1:2500

DREJTORI
(Emer Mbiemer)

Data e lëshimit __/__/__

SHPJEGJI

- PARCE
- NDERT

KARTELA E PASURISE SE PALUAJTSHME

Vol. 7 Fq. 248

A - SEKSIONI I IDENTIFIKIMIT TE PASURISE

--> Vijon nga: Vol. 7, Fq. 209

Zona Kadastrale: 1324 NR. i PASURISE: 539/6

Vijon në: Vol. _____ Fq. _____ deri në: Vol. _____ Fq. _____

Indeksi i Hartës: 11-34-76-1186

PERFUNDIMTARE (data): 8/10/22

Adresa e pasurisë: Rrethi Shkup Q/T BEJUT

Rr/L _____ P/G _____ Sh _____ K _____ Ap _____

Përshkrim i Veçantë

B - SEKSIONI I PERSHKRIMIT TE PASURISE

Lloji i Pasurisë: 12E Brenda V.K.N. : Jo --> Po, Ref: _____

Sip. Totale e Pasurisë	Nga Sip. Totale: sa Truall	Nga Sip. Truall: sa Ndërtesë
1. <u>2625</u> m ² Ref <u>139</u>	1. _____ m ² Ref _____	1. _____ m ² Ref _____
2. _____ m ² Ref _____	2. _____ m ² Ref _____	2. _____ m ² Ref _____
3. _____ m ² Ref _____	3. _____ m ² Ref _____	3. _____ m ² Ref _____
4. _____ m ² Ref _____	4. _____ m ² Ref _____	4. _____ m ² Ref _____

Për pjesën e përbashkët:

PALLAT

Kuota e Pjesëmarrjes:

_____ %

Nr. i Pasurisë (Pallat):

Vol. _____ Fq. _____

C - SEKSIONI I PRONESISE

Nr Dok	Data Regjistrim	Emri Atësia Mbiemri	Nr. Pasap	I/F/B	Adresa e Pronarit	Shuma e Paguar	Data e Lësh. Çertifikatës	Shënime	Firma
<u>0539</u>	<u>2.08.06</u>	<u>SHUP</u>			<u>Shkup - BEJUT</u>				



REPUBLIKA E SHQIPËRISË



KËSHILLI I QARKUT SHKODËR

Drejtoria e Administrimit dhe Mbrojtjes se Tokes

Nr. 113/2 prot.

Shkodër, me 28.02.2022

Lënda: Kthim Pergjigje

BASHKISE VAU – DEJES

(Sektori i Aseteve)

Në përgjigje te kerkeses Tuaj nr.778 prot. date 18.02.2022, administruar nga Keshilli i Qarkut me nr.113 prot. date 22.02.2022, me objekt; "Kërkese për konfirmim të zërit kadastral", për nr. e pasurise 85/3, 539/6 dhe 539/2, ne zonen kadastrale 1329, fshati Bushat, ju sqarojme si me poshtë:

Gjurma e sipërfaqja e pasurise nr.85/3 ZK. 1329, (sipas plan-rilevimit), shtrihet pjeserisht në ngastrat "79, 85" sipas Librit te Ngastrave (LN) te vitit 1991, Sektori "Bushat-Shkjeze" e Koop. Bujq. "Bushat-Shkjeze".

Gjurma e sipërfaqja e pasurise nr. 539/6, 539/2 ZK. 1329, (sipas plan-rilevimit), në teresine e dy pasurive shtrihet në ngastrat "536/1 dhe 539" sipas Librit te Ngastrave (LN) te vitit 1991, Sektori "Bushat-Shkjeze" e Koop. Bujq. "Bushat-Shkjeze".

Bashkangjit ju dergojme kopje te dokumentacionit kadastral LN dhe fragment te hartes kadastrale shk. 1: 5000 viti 1985 nga ku percaktohen lloji kadastral i pasurive, objekt kerkese.

P/DAMI
Gafurr TERNOVA



Numri i ngastrës	Zëri kadastror	Sipërfaqja		Shënime	Numri i ngastrës	Zëri kadastror	Sipërfaqja		Shënime
		Ha	a m ³				Ha	a m ³	
537	Truell		1 50		556	P.F		18 00	
538	Truell		2 00		558	Pembore		4 50	
539	P.F		71 00	shtalla		Troje		6 00	
540	Troje		30 00		559	Pembore		9 00	
542	P.F		57 00		560	are		36 00	shkalla
	Troje		9 00		561	are		286 00	shkalla
544	P.F		23 00		562	are		3 00	✓
	Troje		12 00		563	P.F		1 00	
545	Troje		4 00			Truell		2 00	
546	Pembore		5 00		565/1	Pembore		24 00	
	Truell		3 00			Truell		1 00	
547	P.F		5 50		566	P.F		1 00	
	Truell		2 00			Truell		2 00	
548	are		5 00	✓	567/3	are		541 00	✓
	Truell		1 00		574	Pjell		229 00	Sh
549	Pembore		7 00		575	P.F		15 00	Sh
	Truell		2 00		576	Pembore		12 00	Sh
550	Truell		2 00		577	Troje		3 00	Sh
551	P.F		4 00		578	Pembore		13 00	Sh
	Troje		6 00		579	Pembore		22 50	Sh
552	P.F		31 50		580	Troje		8 50	Sh
	Truell		2 50		581	Troje		8 00	Sh
553	Troje		86 00	17 sh. G	582	Pembore		2 00	Sh
554	Troje		303 00	17 sh. G		Truell		2 00	Sh
554/1	are		8 00	✓	583	are		239 00	Sh ✓
Shuma		29	6 77 00		Shuma		30	14 80 50	



REPUBLIKA E SHQIPËRISË
Këshilli i Ministrave

V E N D I M

Nr. 246, datë 31.3.2011

P Ë R

DISA SHTESA DHE NDRYSHIME NË VENDIMIN NR.68,
DATË 28.1.2008. TË KËSHILLIT TË MINISTRAVE,
“PËR MIRATIMIN E LISTËS PËRFUNDIMTARE TË PRONAVE
TË PALUAJTSHME PUBLIKE, SHTETËRORE, QË TRANSFEROHEN,
NË PRONËSI OSE NË PËRDORIM TË KOMUNËS BUSHAT,
TË QARKUT TË SHKODRËS”

Në mbështetje të nenit 100 të Kushtetutës dhe të neneve 2, 3 e 17, të ligjit nr.8744, datë 22.2.2001, “Për transferimin e pronave të paluajtshme publike, të shtetit, në njësitë e qeverisjes vendore”, të ndryshuar, me propozimin e ministrit të Brendshëm, Këshilli i Ministrave

V E N D O S I:

1. Listës së inventarit të pronave të paluajtshme publike shtetërore, brenda juridiksionit, territorial dhe administrativ të komunës Bushat, të qarkut të Shkodrës, i shtohen pronat me nr. 517 – 2312 (pesëqind e shtatëmbëdhjetë – dymijë e treqind e dymbëdhjetë), gjithsej 145 (njëqind e dyzet e pesë) fletë, sipas lidhjes 2 dhe formularëve, që i bashkëlidhen këtij vendimi dhe janë pjesë përbërëse e tij.
2. Në listën përfundimtare të inventarit, që i bashkëlidhet vendimit nr. 68, datë 28.1.2008, të Këshillit të Ministrave, miratohen ndryshimet sipas listës që i bashkëlidhen këtij vendimi dhe është pjesë përbërëse e tij, gjithsej 6 (gjashtë) fletë.



3. Ngarkohen ministri i Brendshëm, kryeregjistruesi i Pasurive të Paluajtshme të Republikës së Shqipërisë dhe komuna Bushat për zbatimin e këtij vendimi.

Ky vendim hyn në fuqi pas botimit në “Fletoren zyrtare”.

KRYEMINISTRI

SALI BERISHA

ZËVENDËSMINISTRI I BRENDSHËM


AVENIR PEKA

517 - 633	Prona që përdoren në fushën e bujqësisë dhe të ushqimit (toka jo produktive)	Në pronësi
634 - 689	Infrastrukturë (troje të lira)	Në përdorim
690 - 783, 831, 832,	Prona që përdoren në fushën e bujqësisë dhe të ushqimit (toka produktive).	Në përdorim SAMT qarku Shkodër ka vene ne dispozicion te AKKP-së nga kjo komunë sipërfaqen prej 194 ha tokë bujqësore e shtrirë në 19 parcela dhe sipërfaqen prej 261.4 ha , tokë bujqësore e shtrirë në 20 parcela.
880 - 889,	Infrastrukturë rrugore vendore	Në pronësi
928 - 931	Shërbime funerale (Varreza)	Në pronësi
932	Prona që përdoren në fushën e kulturës dhe sportit.	Në pronësi
933 - 936, 937, 938, 939 - 942, 943, 944 - 1721, 1792	Rrugë dhe kanale të treta	Në pronësi
784, 785, 785/1, 786, 787 - 830, 833 - 879	Kullotë	Në pronësi
1793 - 2312	Rrugë rurale dhe kanale të treta	Në pronësi
	Në listën e ndryshimeve, pasuria me nr. 18, zona kadastrale 3205, lloji i pasurisë arë, sipërfaqja 81090 m ² , me VKM nr. 400, datë 08.04.2008 ka kaluar në përgjegjësi administrimi Ministrisë së Drejtësisë. (Çertifikatë për vërtetim pronësië nr. 33, datë 03.07.2008)	Nuk transferohet

MINISTRI

LULZIM BASHA





1	2	3	4	5	6	7	8	9	10	11
700	1329 (33-B)	504	are	are Bushat	1500		are	Komuna Bushat	Komuna Bushat	SHTESE
701	1329 (18-C)	539/2	are	Bushat	3375		are	Komuna Bushat	Komuna Bushat	SHTESE
702	1329 (18-C)	542/5	are	are Bushat	125		are	Komuna Bushat	Komuna Bushat	SHTESE
703	1329 (18-C)	549/1	are	are Bushat	250		are	Komuna Bushat	Komuna Bushat	SHTESE
704	1329 (34-A)	549/9	are	are Bushat	1325		are	Komuna Bushat	Komuna Bushat	SHTESE
705	1648 75 (48-A)	38	are	are Fshati Ri	5280		are	Komuna Bushat	Komuna Bushat	SHTESE
706	1648 (63-B)	108/11	are	are Fshati Ri	4770		are	Komuna Bushat	Komuna Bushat	SHTESE
707	1648 (48-D)	293/38	are	are Fshati Ri	585		are	Komuna Bushat	Komuna Bushat	SHTESE
708	2236 64(242-B)	13	are	are Kosmac	5150		are	Komuna Bushat	Komuna Bushat	SHTESE
709	2236 (242-B)	15	are	are Kosmac	450		are	Komuna Bushat	Komuna Bushat	SHTESE
710	2236 (242-B)	16/1	are	are Kosmac	1825		are	Komuna Bushat	Komuna Bushat	SHTESE
711	2236 (242-B)	19/1	are	are Kosmac	7900		are	Komuna Bushat	Komuna Bushat	SHTESE
712	2236 (242-D)	22/3	are	are Kosmac	1020		are	Komuna Bushat	Komuna Bushat	SHTESE
713	2236 (242-D)	22/3	are	are Kosmac	980		are	Komuna Bushat	Komuna Bushat	SHTESE
714	2566 76 (49-B)	175/1	are	are Mali Jushit	12528		are	Komuna Bushat	Komuna Bushat	SHTESE