



REPUBLIKA E SHQIPËRISË

**BASHKIA VAU DEJES**  
**DREJTORIA JURIDIKE E PROKURIMEVE DHE INTEGRIMIT**  
**SEKTORI I ASETEVE**

**Projekt – Vendim**

Nr 04. Datë 18.08.2022

**Dhënie pëlqimi në parim, për dhënien me qira të pasurisë nr 425, Zk nr 2993 dhe 3389, të llojit Kullotë, pjesë të saj, përkatësisht sipërfaqen prej 37.48 Ha, pjese e pasurisë 425, (sipas plan rievimeve bashkëlidhur), në fshatin Plezhë-Shkjezë, Nj.Ad Bushat, Bashkia Vau Dejës. Fusha e përdorimit të pronës që jepet me qira të jetë; “Për ndërtim teleferik pasagjerësh ose linjë të tensionit, aerogjeneratorë dhe fotovoltaike (stacionet, bazamentet dhe objektet përkatëse etj”).**


Bazuar në nenin 8 pika 2, neni 9 pika 1/1, 2, neni 18, neni 54 shkronja “e/1” (ndryshuar), neni 55 pika 4, neni 27 pika 5, të ligjit nr 139/2015 “Për vetëqeverisjen vendore”, i ndryshuar, ligji nr 38/2019, ligji nr. 8744 datë 22.02.2001 “Për transferimin e pronave të paluajtshme publike të shtetit në njesitë e qeverisjes vendore”, i ndryshuar. Në VKM nr. 246 dt 31.03.2011, “Për disa shtesa dhe ndryshime në vendimin nr 68, datë 28.08.2008 të Këshillit të ministrave, për miratimin e listës përfundimtare të pronave të paluajtshme, publike të shtetit që transferohen në pronësi ose në përdorim të Komunës Bushat të Qarkut të Shkodrës”, i ndryshuar, Udhëzimin nr 1, datë 09.06.2016 të Ministrisë së Mjedisit “Për rregullat, procedurat e kërkimit, të shqyrtimit e të miratimit të kërkesave për dhënien në përdorim të fondit pyjor dhe kullosor publik”, VKM nr 559, dt 29.07.2022 “Për përcaktimin e çmimeve dhe tarifave për dhënien në shfrytëzim/përdorim të fondit pyjor kombëtar, për veprimtari ekonomike, si dhe për prodhimet drusore dhe jodrusore pyjore”, në Vendimin nr 34, datë 26.05.2022 të Këshillit Bashkiak Vau Dejës, “Për rishikimin e VKB nr 10 datë 25.02.2022 “Për miratimin në parim të listës së pasurive të llojit Kullotë, të gatshme për dhënie në përdorim”, si dhe në shkresën nr 368/1 prot, datë 08.06.2022, të Prefektit të Qarkut Shkoder, i propozojmë këshillit bashkiak, të:

**VENDOSI :**

1. Miratimin në parim të dhënies me qira me anë të konkurimit me afat 10 vjeçar, te sipërfaqeve prej 37.48 Ha, të llojit Kullotë, pjesë të pasurisë nr 425, Zk nr 2993 dhe 3389, (sipas Plan rievimeve bashkëlidhur), fshati Plezhë-Shkjezë, Bashkia Vau Dejës.
2. Efektet: Jep impakt pozitiv në komunitet duke hapur vende të reja pune, si dhe sigurohen të ardhura për Bashkinë, që kthehen më pas në investime publike.
3. Vlera dysheme e qirasë vjetore, të jetë sipas VKM-së nr 559, datë 29.07.2022, “Për përcaktimin e çmimeve dhe tarifave për dhënien në shfrytëzim/përdorim të fondit pyjor kombëtar për veprimtari ekonomike, si për prodhimet drusore dhe jodrusore pyjore.

4. Pas miratimit në Këshill dhe shprehjes së ligjshmërisë nga ana e Prefektit të Qarkut, do të vazhdohet procedura për dhënien në përdorim të kësaj pasurie me anë të konkurimit, duke bërë shpalljen në Buletinin e Njoftimeve Publike sipas afateve ligjore, dhe më pas duke ndjekur fazat e mëtejshme deri në lidhjen e kontratës.

**KRYETARI**  
**Mark BABANI**





REPUBLIKA E SHQIPËRISË  
BASHKIA VAU DEJËS  
DREJTORIA JURIDIKE PROKURIMEVE DHE INTEGRIMIT  
SEKTORI ASETIVE

Nr. \_\_\_\_\_ Prot.

Vau Dejës, më \_\_\_\_\_. 2022

**RELACION**

**Për dhënien në përdorim me kontratë qiraje të fondit Kullosor “Për park fotovoltaik”, aerogjeneratore (stacionet,objektet perkatese etj).**

**Drejtuar : Këshillit Bashkiak Vau i Dejës**

**Të nderuar këshilltarë,**

Administrimi i fondit pyjor dhe kullosor në territorin e Bashkisë Vau u Dejës, është një ndër funksionet e Bashkisë, i përcaktuar në nenin nr 27 të ligjit nr. 139/2015 “Për vetëqeverisjen vendore”, i ndryshuar, ku në pikën 5 të këtij neni përcaktohet: Funksionet e Bashkive në fushën e bujqësisë, zhvillimit rural, pyjeve dhe kullotave publike, natyrës dhe biodiversitetit:

Bashkitë janë përgjegjëse për kryerjen e këtyre funksioneve pika 5. *Administrimin e fondit pyjor dhe kullosor publik, sipas legjislacionit në fuqi.*

Ligji bazë mbi të cilin kryhet administrimi i fondit Pyjor/ Kullosor është ligji nr. 57/2020 “Për pyjet”, si dhe aktet nënligjore në zbatim të tij.

Bazuar në Ligjin nr 139/2015 “ Për vetëqeverisjen vendore”, neni 9 pika 1.2 c , neni 54 pika el, neni 18, është kompetencë e Këshillit të Bashkisë , dhënia me qira të tretëve të pronave të Bashkisë.

Udhëzimi i Ministrisë së Mjedisit nr. 1 datë 09.06.2016 “ Për rregullat , procedurat e kërkimit, të shqyrtimit e të miratimit të kërkesave për dhënien në përdorim të fondit pyjor dhe kullosor publik” pika 7.

*Siperfaqja e marre ne studim do te dale ne ankand nepermjet procedures se prokurimit publik sipas legjislacionit ne fuqi.*

**Siperfaqja që kërkohet të merret në përdorim është 37.48 ha.**

Në funksion të siperfaqes që merret në përdorim, sipas VKM-së nr. 559, datë 29.07.2022 “Për përcaktimin e çmimeve dhe tarifave për dhënien në shfrytëzim/përdorim të fondit pyjor/kullosor kombëtar,për veprimtari ekonomike,si dhe për prodhimet drusore dhe jodrusore Pyjore”.Shtojca



1. pika 8/4, si dhe bazohen në afatin kohor sipas grafikut të punimeve të miratuar nga institucioni përkatës dhe kategorinë e përdorimit **si më poshtë**.

| <b>8. Per ndertim teleferik pasagjeresh ose linje te tensionit, aerogjeneratore dhe fotovoltaike (stacionet, bazamentet dhe objektet perkatese etj.).</b> |                        |                             |   |                        |
|---|------------------------|-----------------------------|---|------------------------|
| Nr.   | Përdorimi i territorit | Siperfaqia e përdorur në Ha | Tarifa sipas kohëzgjatjes së kontratës lek/Ha/vit |                        |
|   |                        |                             | 1 vit   | 2- 5 vjet<br>6-10 vjet |
| I   | Kullote                | 192.000                     | 183.000   | 176.000                |

**Në total 6,596.480 (Gjashte milion e pesëqind e nëntëdhjetë e gjashtë mijë e katërqind e tetëdhjetë) lekë në vit.**

Për sa më sipër, propozojmë miratimin e dhënies në përdorim me anë të konkurimit, të sipërfaqes prej 37.48 ha **“Për park fotovoltaike”, (stacionet, bazamentet, objektet përkatëse etj.)**.

Bashkëlidhur po ju dërgojmë.

I.Dokumentacionin e plotë dhe hartën kadastrale.

Duke ju falënderuar, ju ftojme në miratimin e projekt vendimit.

**Grupi i Punës**

Ing. Mark Suli

P/sek. Ndoc Bagli

Ing. Esmeraldo Harapi

**KRYETARI**  
**Mark BABANI**



## RAPORT

MBI STUDIMIN TEKNIKO-EKONOMIK PËR DHËNIE NË PËRDORIM NGA FONDI KULLOSOR TË SIPËRFAQEVE NË PRONËSI PUBLIKE TË BASHKISË VAU DEJËS, "PËR PARK FOTOVOLTAIK", AEROGJENERATORE, (STACIONET,OBJEKTET PERKATESE ETJ).

Bazuar në Urdhërin **nr.28, datë 02.02.2022** të Kryetarit të Bashkisë për vlerësimin tekniko-ekonomik të sipërfaqes pyjore për dhënie të fondit pyjor me qira "Grupi i punës i përbërë nga z.Ndoc Baqli, Përgjegjës i sektorit të Aseteve, z. Mark Suli, specialist i administrimit të pyjeve, z.Esmeraldo Harapi Ing Specialist kadastrë, nga data **07.09.2022** deri në datën **09.09.2022**, realizoi verifikimin në terren dhe në regjistrin kadastral të sipërfaqes pyjore me objekt dhënien në përdorim të sipërfaqes pyjore **37.48** ha "Për park fotovoltaik", (aerogjeneratore, stacionet, objektet perkatese etj).

Mbështetur në të dhënat e regjistrit kadastral pyjor/kullor sipas VKM nr.246, datë 31.03.2012, "Për disa shtesa dhe ndryshime në vendimin nr 68 date 28.01.2008 të këshillit të Ministrave "Për miratimin e listës përfundimtare të pronave të palujtshme publike ,shtetërore që transferohen në pronësi ose në përdorim të komunës Bushat të Qarkut të Shkodrës", rezulton se sipërfaqja e kërkuar që merret në përdorim është **37.48** ha "Për park fotovoltaik", (aerogjeneratore, stacionet, objektet perkatese etj) në ngastren **nr.425, 425/3, 425/4, 425/6** zona kadastrale 2993, janë në pronësi/administrim të Bashkisë Vau Dejës.

Përshkrimi parcelar i sipërfaqes objekt studimi dhe kategoria e përdorimit të saj pasqyrohen në tabelat 1 dhe 2 të këtij raporti.

Nga verifikimi në terren rezulton kjo gjendje: (sipas tabelave përkatëse Bashkelidhur). Ndërhyrjet e propozuara që pasqyrohen në dokumentacion jepen në përdorim për një afat **10 vjet** një sipërfaqe prej **37.48 ha "Për park fotovoltaik", (aerogjeneratore, stacionet, objektet perkatese etj).**

Procedurat që ndiqen për dhënien në përdorim/heqjen nga fondi pyjor dhe kullor publik janë të mbështetura në V.K.M-ve nr. 1353, datë 10.10.2008, të ndryshuar "Përrregullat për paraqitjen e kërkesës, mbajtjen dhe plotësimin e dokumentacionit teknik, kriteret dhe procedurat e zvogëlimit të sipërfaqes dhe të vëllimit të fondit pyjor", në VKM-ve nr 1374, date 10.10.2008, të ndryshuar "Për rregullat dhe procedurat që ndiqen për heqjen, shtimin dhe ndryshimin e destinacionit të fondit kullor". Udhëzimin e Ministrisë së Mjedisit nr.1 datë 9.06.2016 "Për rregullat, procedurat e kërkimit, të shqyrtimit e të miratimit të kërkesave për dhënie në përdorim të fondit pyjor dhe kullor publik" pika nr 2 germa (a) dhe pika 7.

*Siperfaqja e marrë në studim do ti nënshtrohet procedurës së Konkurimit publik sipas legjislacionit në fuqi.*

Pas miratimit të raportit tekniko - ekonomik dhe akteve të tjera normative si më sipër, kryetari Bashkise nxjerr urdhërin për përgatitjen e dokumentave të ankandit nëpërmjet procedurës së konkurimit publik.

Tarifat e dhënies në përdorim nga fondi pyjor kullësor bazohen në VKM-në nr.559, datë 29.07.2022 "Për përcaktimin e çmimeve dhe tarifave për dhënien në shfrytëzim/përdorim të fondit pyjor kombëtar, për veprimtari ekonomike, si dhe për prodhimet drusore dhe jodrusore Pyjore", Shtojca 1, pika 8/4, si dhe bazohen në afatin kohor sipas grafikut të punimeve të miratuar nga institucioni përkatës dhe kategorinë e përdorimit.

**Shuma në lek/vit konsiston në:**

**1. Vlerën e përdorimit leke/ha/vit për "Për park fotovoltaik", aerogjeneratore (stacionet, objektet përkatëse etj)."**

- a) Ngastra nr.425 ,siperfaqe kullote prej 14.18 ha x 176 000 leke = **2.495.680** lekë ne vit
- b) Ngastra nr.425/3 ,siperfaqe kullote prej 10.5. ha x 176 000 leke = **1.848.000**lekë ne vit
- c) Ngastra nr.425/6 ,siperfaqe kullote prej 12.8 ha x 176 000 leke = **2.252.800** lekë ne vit


**Në total 6.596.480 (Gjashtë milion e pesëqind e nëntëdhjetë e gjashtëmijë e katërqind e tetëdhjetë) lekë në vit.**

**PËRPILUESIT E RAPORTIT TEKNIKO-EKONOMIK**


Ing. Mark Suli



P/sek Ndoc Baqli




Ing. Esmeraldo Harapi



**KRYETARI**

**Mark BĀBANI**





Bashkia Vau Dejës

PASQYRE E PERSHKRIMIT PARCELAR ( sipas regjistrit kadastral)

“PËR PARK FOTOVOLTAÏK”, AEROGJENERATORE (STACIONET,OBJEKTET PERKATESE ETJ). Formulari nr.1

| ID.              | Ekonomia Pyjore | Parcela | Sip. Tot. ha | Perberja grumbullit | Funksioni | Forma Qeverisjes | Mosha    | K.D      | Te dhena te grumbullit pyjor |           |           |           | Fuqia tendore |          |          |
|------------------|-----------------|---------|--------------|---------------------|-----------|------------------|----------|----------|------------------------------|-----------|-----------|-----------|---------------|----------|----------|
|                  |                 |         |              |                     |           |                  |          |          | D mes                        | Lart. mes | Filizeria | Nen pylli | Kat et        | Per ha   | Total    |
| 2993             | Bushat          | 425     | 14.18        | Kulote              | Kulote    | Kulote           | 0        | 0        | 0                            | 0         | 0         | 0         | 0             | 0        | 0        |
| 3389             | Bushat          | 425/3   | 10.5         | Kulote              | Kulote    | Kulote           | 0        | 0        | 0                            | 0         | 0         | 0         | 0             | 0        | 0        |
| 3389             | Bushat          | 425/6   | 12.80        | Kulote              | Kulote    | Kulote           | 0        | 0        | 0                            | 0         | 0         | 0         | 0             | 0        | 0        |
| <b>Gjithsejt</b> |                 |         | <b>37.48</b> |                     |           |                  | <b>0</b> | <b>0</b> | <b>0</b>                     | <b>0</b>  | <b>0</b>  | <b>0</b>  | <b>0</b>      | <b>0</b> | <b>0</b> |

Ing.Esmeraldo Harapi



Ing.Mark Suli



Ndoc Bagli



Bashkia Vau Dejës

PASQYRE E PERSHKRIMIT PARCELAR ( sipas verifikimit ne terren)

“PËR PARK FOTOVOLTAÏK”, AEROGJENERATORE (STACIONET,OBJEKTET PERKATESE ETJ). Formulari 2

| ID.              | Ekonomia Pyjore | Parcela | Sip. Tot. ha | Perberja grumbullit | Funksioni | Forma Qeverisjes | Mosha    | K.D      | Te dhena te grumbullit pyjor |           |           |           | Fuqia tendore |          |          |
|------------------|-----------------|---------|--------------|---------------------|-----------|------------------|----------|----------|------------------------------|-----------|-----------|-----------|---------------|----------|----------|
|                  |                 |         |              |                     |           |                  |          |          | D mes                        | Lart. mes | Filizeria | Nen pylli | Kat et        | Per ha   | Total    |
| 2993             | Bushat          | 425     | 14.18        | Kulote              | Kulote    | Kulote           | 0        | 0        | 0                            | 0         | 0         | 0         | 0             | 0        | 0        |
| 3389             | Bushat          | 425/3   | 10.5         | Kulote              | Kulote    | Kulote           | 0        | 0        | 0                            | 0         | 0         | 0         | 0             | 0        | 0        |
| 3389             | Bushat          | 425/6   | 12.80        | Kulote              | Kulote    | Kulote           | 0        | 0        | 0                            | 0         | 0         | 0         | 0             | 0        | 0        |
| <b>Gjithsejt</b> |                 |         | <b>37.48</b> |                     |           |                  | <b>0</b> | <b>0</b> | <b>0</b>                     | <b>0</b>  | <b>0</b>  | <b>0</b>  | <b>0</b>      | <b>0</b> | <b>0</b> |

Ing.Esmeraldo Harapi



Ing.Mark Suli



Ndoc Bagli



**PLOTESOI:**

Bashkia Vau Dejës

**TABELA PERMBLEDHËSE E VLËRESIMIT FINANCIAR**  
 "PËR PARK FOTOVOLTAIK", AEROGJENERATORE (STACIONET,OBJEKTET I Formulari nr.4

| Perdorimi i territorit | Sipërfaqja   | Bashkia | Volumi në m <sup>3</sup> sipas asortimenteve | Sasia    | Vlera Leke /m <sup>3</sup> | Shuma I  | Gjatesia e perdorimit rrugë ne | Tarifa dhenje ne perdorim lek/ha/vit |          | Shuma II  | Totali I+II      |
|------------------------|--------------|---------|--|----------|----------------------------|----------|--------------------------------|--------------------------------------|----------|-----------|------------------|
|                        |              |         |  |          |                            |          |                                | 1                                    | 2.-5     |           |                  |
| 0                      | 1            | 2       | 3  | 4        | 5                          | 6        | 8                              | 9                                    | 10       | 11        | 12               |
| Pyll                   | 0            | V.Dejës | 0  | 0        | 0                          | 0        | 0                              | 0                                    | 0        | 0         | 0                |
| Pyll                   | 0            | V.Dejës | 0  | 0        | 0                          | 0        | 0                              | 0                                    | 0        | 0         | 0                |
| Kullote                | 37.48        | V.Dejës | 0  | 0        | 0                          | 0        | 192 000                        | 184 000                              | 176 000  | 6.596.480 | 6.596.480        |
| Gjuetia                | 0            | V.Dejës | 0  | 0        | 0                          | 0        | 0                              | 0                                    | 0        | 0         | 0                |
| Invest                 | 0            | V.Dejës | 0  | 0        | 0                          | 0        | 0                              | 0                                    | 0        | 0         | 0                |
| <b>Gjithsejt</b>       | <b>37.48</b> |         |  | <b>0</b> | <b>0</b>                   | <b>0</b> | <b>0</b>                       | <b>0</b>                             | <b>0</b> | <b>0</b>  | <b>6.596.480</b> |

Ing. Mark Suli  


Ing. Esmeraldo Harapi  


**LISTA E NGASTRAVE TË FONDIT PYOR DHE KULLOSOR PUBLIK QË HIQEN/AËPEN NË PËRDORIM**  
 "PËR PARK FOTOVOLTAIK", AEROGJENERATORE (STACIONET,OBJEKTET PERKATESE ETJ):

| Nr.          | ID Prones | Ekonomia Pyjore/kullosore | Ng/neng.nr. | Siperfaqja e qe jepet ne perdorim | Siperfaqja e qe hiqet nga fondi pyjor/kullosor | Gjatesia ne perdorim km |       | Tubacion /kanal |
|--------------|-----------|---------------------------|-------------|-----------------------------------|--|-------------------------|-------|-----------------|
|              |           |                           |             |                                   |  | Rruge km                | Linje |                 |
| 1            | 2         | 3                         | 4           | 5                                 | 6  | 7                       | 8     | 9               |
| 1            | 2993      | Bushat                    | 425         | 0                                 | 141.8  | 0                       | 0     | 0               |
| 2            | 3389      | Bushat                    | 425/3       | 0                                 | 105  | 0                       | 0     | 0               |
| 3            | 3389      | Bushat                    | 425/6       | 0                                 | 128  | 0                       | 0     | 0               |
| <b>Shuma</b> |           |                           |             |                                   | <b>37.48</b>                                   |                         |       |                 |

**PLOTESOI:**

Ing. Mark Suli  


Ndoc Baqfis  


Ing. Esmeraldo Harapi  




# PLAN RILEVIMI PER PUNIME KADASTRALE

POROSITES: ANDUEL ÇEKREZI

DATE: 18.08.2022

QELLIMI: QERA

## VENDNDODHJA

BASHKIA: VAU DEJES DV. ASHK: SHKODER ZONA KADASTRALE: 3389 NR. I PASURISE: 425/3 VOL. \_ FQ. \_ INDEKS HARTE: K-34-76-(34-B)  
(35-A)

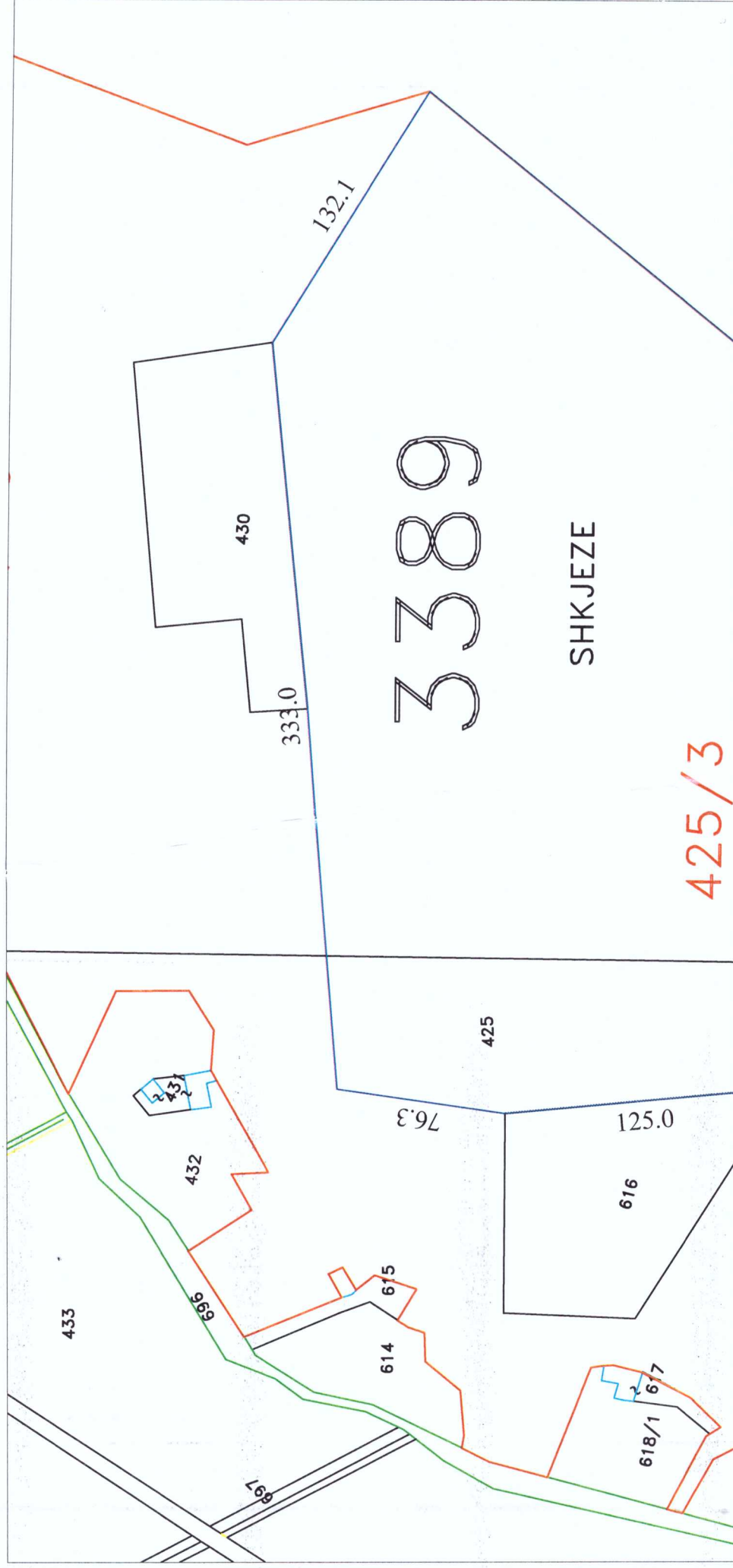
## TE DHENAT E PASURISE

LLOJI I PASURISE: KULLOTE SIP. PASURISE: 105 000 m<sup>2</sup> SIP. TRUALLIT: 0 NUMRI KATEVE: 0 NUMRI PEMEVE: 0  
SIP. NDERTESES: 0 SIP. NDERTESES: 0

## KORNIZA REFERUESE GJEODEZIKE SHQIPTARE

X,Y

X,Y



425/3

SHKJEZE

3389

425

76.3

125.0

616

618/1  
617

614

615

432

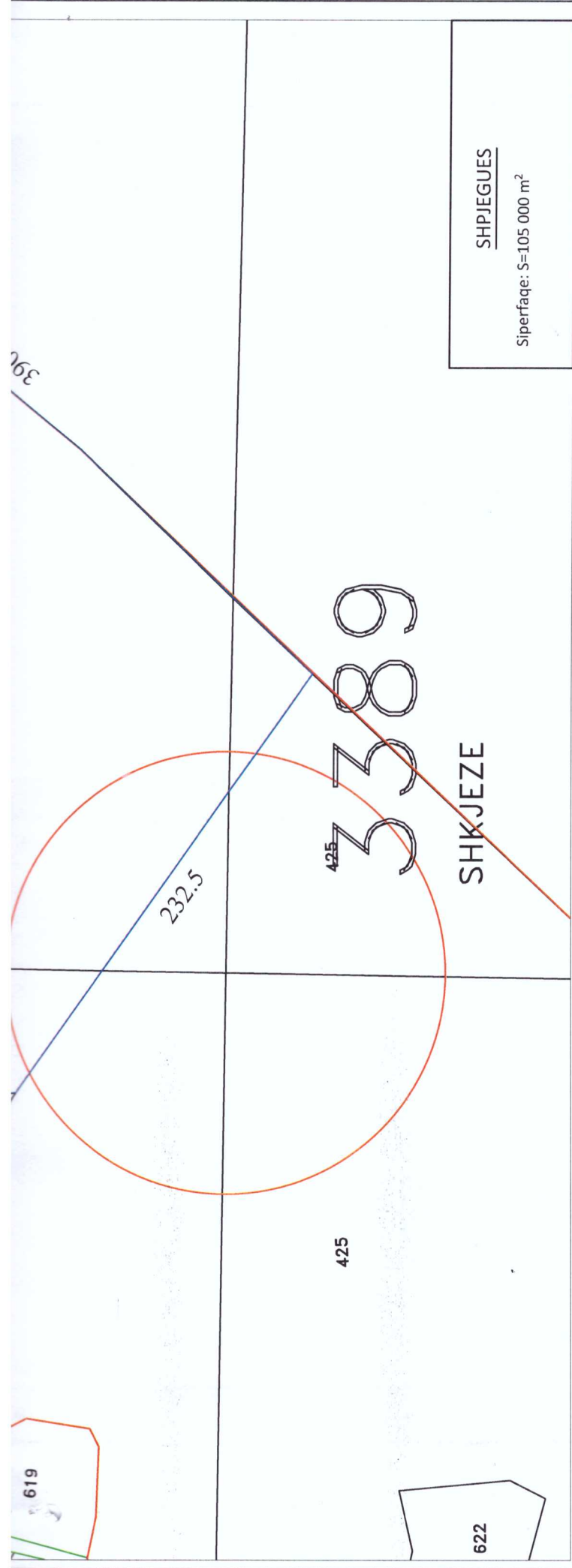
433

167

333.0

430

132.1




SHPJEGUES

Siperfaqe: S=105 000 m<sup>2</sup>

X,Y

X,Y



SHKALLA 1:2500

| NR. | ORIENTIMI | Nr. PASURISE | TIPI I KUFITARIT | KUFITARI | ID/NIPT | SHENIME |
|-----|-----------|--------------|------------------|----------|---------|---------|
| 1   | VERI      |              |                  |          |         |         |
| 2   | JUG       |              |                  |          |         |         |
| 3   | LINDJE    |              |                  |          |         |         |
| 4   | PERENDIM  |              |                  |          |         |         |

**TEKNOLOGJIA E MATJEVE:** T-Terren, O-Ortofoto  
 Kode per teknologjine e matjeve: T-Terren; Z-Zyre; O-Ortofoto; G-GPS; S-Station Total;  
 D-Matje Distancash.

**PERCAKTIMI I KUFIRIT:** HK- Harte Kadastrale  
 Kode per percaktimin e kufirit: P-Perfaqesues i Pronareve; K-Kufitare te Gjithe; KP-Kufitare Pjeserisht;  
 PB-Perfaqesues Bashkie; HK-Harta Kadastrale.

**SHENIME TE VECANTA:**

---

**KONFIRMOI**  
 PERGJEGJESI / DREJTORI: \_\_\_\_\_  
 NENSHKRIMI / VULA: \_\_\_\_\_

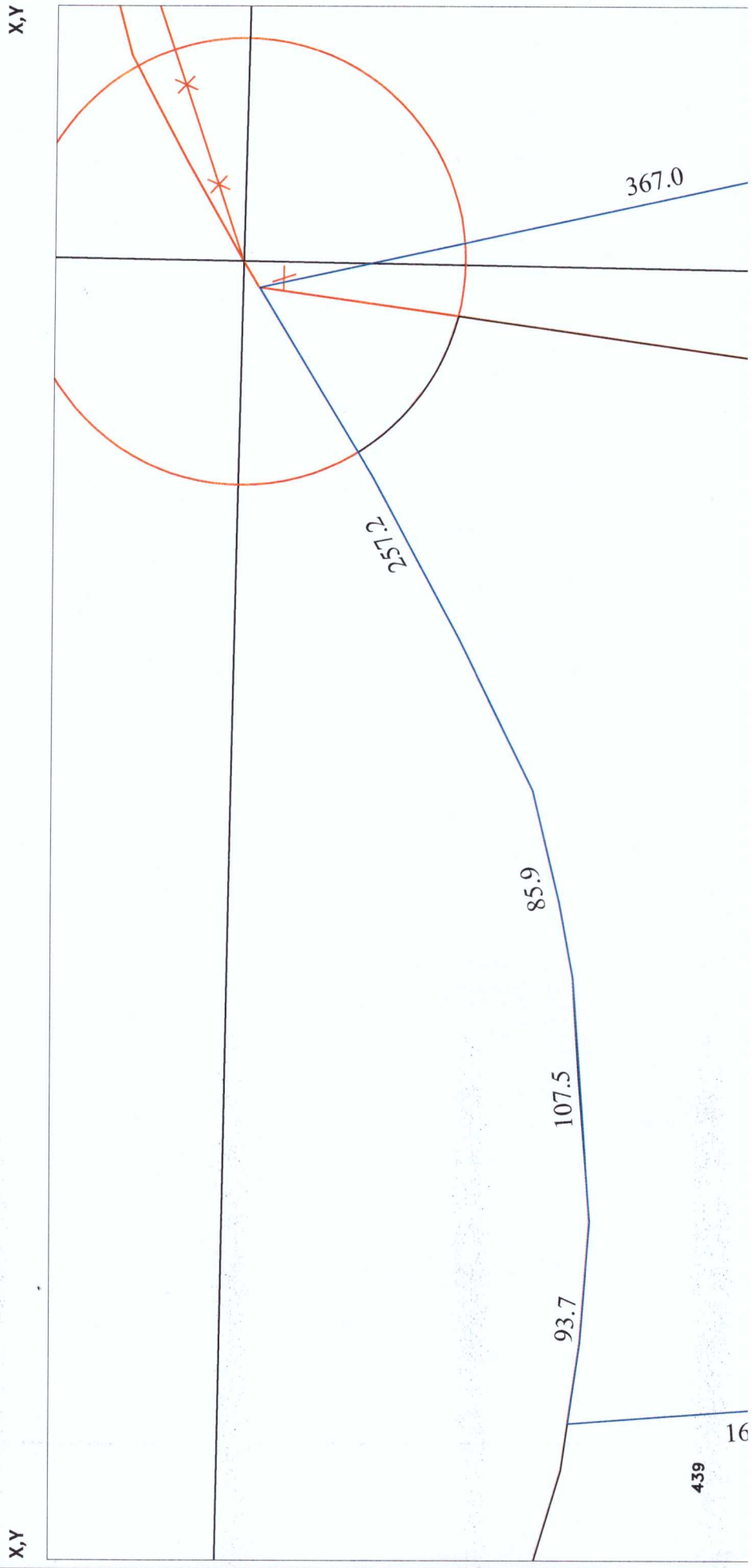
---

**POROSITES:**  
 EMRI: \_\_\_\_\_  
 NENSHKRIMI: \_\_\_\_\_

# PLAN RILEVIMI PER PUNIME KADASTRALE

**POROSITES:** ANDUEL ÇEKREZI      **DATE:** 18.08.2022      **QELLIMI:** QERA  
**VENDNDODHJA**  
**BASHKIA:** VAU DEJES    **DV. ASHK:** SHKODER    **ZONA KADASTRALE:** 3389    **NR. I PASURISE:** 425/4    **VOL. \_ FQ. \_**    **INDEKS HARTE:** K-34-76-(34-B)  
**TE DHENAT E PASURISE**    425/6    (35-A)  
**LLOJI I PASURISE:** KULLOTE    **SIP. PASURISE:** 128 000 m<sup>2</sup>    **SIP. TRUALLIT:** 0    **NUMRI KATEVE:** 0    **NUMRI PEMEVE:** 0  
**SIP. NDERTESES:** 0

## KORNIZA REFERUESE GJEODEZIKE SHQIPTARE





425/6

425/4

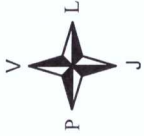


SHPIJEGUES

Siperfaqe: S=128 000 m<sup>2</sup>

X,Y

X,Y



SHKALLA 1:2500

| NR. | ORIENTIMI | Nr. PASURISE | TIPI I KUFITARIT | KUFITARI | ID/NIPT | SHENIME |
|-----|-----------|--------------|------------------|----------|---------|---------|
| 1   | VERI      |              |                  |          |         |         |
| 2   | JUG       |              |                  |          |         |         |
| 3   | LINDJE    |              |                  |          |         |         |
| 4   | PERENDIM  |              |                  |          |         |         |

**TEKNOLOGJIA E MATJEVE:** T-Terren, O-Ortofoto  
 Kode per teknologjine e matjeve: T-Terren; Z-Zyre; O-Ortofoto; G-GPS; S-Station Total;  
 D-Matje Distancash.

**PERCAKTIMI I KUFIRIT:** HK- Harte Kadastrale  
 Kode per percaktimin e kufirit: P-Perfaqesues i Pronareve; K-Kufitaret te Gjithe; KP-Kufitaret Pjeserisht;  
 PB-Perfaqesues Bashkie; HK-Harta Kadastrale.

**SHENIME TE VECANTA:**

---

**KONFIRMOI**  
 PERGJEGJESI / DREJTORI: \_\_\_\_\_  
 NENSHKRIMI / VULLA: \_\_\_\_\_

**POROSITES:**  
 EMRI: \_\_\_\_\_  
 NENSHKRIMI: \_\_\_\_\_