



REPUBLIKA E SHQIPËRISË

**BASHKIA VAU DEJES
KËSHILLI I BASHKISË VAU DEJËS**

Nr.4412 Prot.

Vau Dejes me 01.09.2022

NJOFTIM PËR DËGJESË PUBLIKE

Bazuar në ligjin nr.139/2015 “Për vetëqeverisjen vendore” neni 18 pika 1 dhe pika 2 , neni 54 germa (e) dhe në rregulloren e brendshme për funksionimin e Këshillit Bashkiak Vau Dejes (VKB 23/2020) neni 154:

Këshilli Bashkiak Vau Dejes fton të gjithë banorët e fshatit Gomsiqe (të pajisur me dokument identifikimi), Njesia Administrative Vau Dejes të bëjnë sugjerimet e tyre lidhur me projekt vendimin e meposhtëm:

“Për dhënien në përdorim me afat 10 vjeçar sipërfaqen pyjore prej 0.6447 ha për qëllime pushimi, argetimi,shendetesore, shoqerore dhe per veprimtari turistike, kampingje (kënde lojërash, mjedise sportive, shplodhese, kulturore etj) në ekonominë pyjore Gomsiqe.

(Paraqitur nga Drejtoria e pyjeve, turizmit dhe mbrojtjes së mjedisit-sektori menaxhimit të pyjeve dhe kullotave)

Dëgjesa publike do të bëhet me datë **30.09.2022 ora 10.00** fshati Gomsiqe,Njësia Administrative Vau Dejes.

Gjithashtu ju ftojmë të bëheni pjesë e dëgjesës për projekt vendimin e mësipërm,nëpërmjet sugjerimeve tuaja në adresat elektronike:

(info@vaudejes.gov.al , ardian.celepija@vaudejes.gov.al , facebook – Këshilli Bashkiak Vau Dejes).

SEKRETARI KËSHILLIT

Ardian ÇELEPIJA





REPUBLIKA E SHQIPËRISË

BASHKIA VAU DEJES

DREJTORIA E PYJEVE, TURIZMIT DHE MBROJTJES SE MJEDISIT
Sektori i Menaxhimit të Pyjeve dhe Kullotave

PROJEKT V E N D I M

Nr. 24, datë 28.08.2022

“Për dhënien në përdorim me afat 10 vjeçar sipërfaqen pyjore prej 0.6447 ha “për qëllime pushimi, argëtimi, shëndetsore, shoqërore dhe për vëprimtari turistike ,kampingje (kënde lojrash, mjedise sportive, shplodhëse, kulturore, etj)”. në ekonomitë pyjore Gomsiqe .

Mbështetur në nenin 9 pika 1.2, nenin 27 pika 5, nenin 54 shkronja “el”, neni 18 të ligjit nr. 139/2015 datë 17.12.2015 “Për vetëqeverisjen vendore”, pika 49 e VKM nr. 433 datë 08.06.2016, i ndryshuar “Për transferimin në pronësi të bashkive pyjeve dhe kullotave publike, sipas listës së inventareve, dhe aktualisht në administrim të Ministrisë së Mjedisit e të ish komunave/bashkive” pika nr 2 germa (a) dhe pika 7 të Udhëzimit nr. 1, datë 09.06.2016 të Ministrit të Mjedisit “Për Rregullat e procedurat e kërkimit të shqyrtimit e të miratimit të kërkesave për dhënien në përdorim të fondit pyjor dhe kullosor publik” ,i propozojmë Këshillit të Bashkisë Vau Dejës, ku në mbledhjen e datës _____ 2022 të Këshillit të Bashkisë të:

V E N D O S I

1. Miratimin e dhënies në përdorim të sipërfaqes prej 0.6447 ha “për qëllime pushimi, argëtimi, shëndetsore, shoqërore dhe për vëprimtari turistike ,kampingje (kënde lojrash, mjedise sportive, shplodhëse, kulturore, etj)”, në ngastrën nr.21b të ekonomisë pyjore Gomsiqe.

2. Afati i dhënies me qera të jetë 10 (dhjete) vjet me të drejtë rinovimi .

3. Vlera e dhënies me qira vjetore të jetë sipas VKM nr.559, datë 29.07.2022 “Për përcaktimin e çmimeve dhe tarifave për dhënien në shfrytëzim/përdorim të fondit pyjor kombëtar, për vëprimtari ekonomike, si dhe për prodhimet drusore dhe jodrusore Pyjore”.

Konceptoi: Z. Ujka

Konceptoi Bazën Ligjore K. Shtatri

Miratoi: Rr. Ftoni

KRYETARI
MARK BABANI

NË MUNGESË DHE ME URDHËR
ZV/KRYETARI
KRISTIAN SHKRELI



REPUBLIKA E SHQIPËRISË

BASHKIA VAU DEJËS
DREJTORIA E PYJEVE, TURIZMIT DHE MBROJTJES SË MJEDISIT
Sektori i Menaxhimit të Pyjeve dhe Kullotave

Nr. 46 prot.

Vau Dejës, më 26.08.2022

RELACION

Për dhënie në përdorim me kontratë qiraje të fondit pyjor për qëllime pushimi, argëtimi, shendetsore, shoqerore dhe për vëprimtari turistike ,kampingje (kënde lojrash, mjedise sportive, shplodhëse, kulturore, etj”.

Drejtuar : Këshillit Bashkiak Vau i Dejës

Të nderuar këshilltarë,

Administrimi i fondit pyjor dhe kullor në territorin e Bashkisë Vau u Dejës, është një ndër funksionet e Bashkisë, i përcaktuar në nenin 27 të ligjit nr. 139/2015 “Për vetëqeverisjen vendore”, ku në pikën 5 të këtij neni përcaktohet: **Funksionet e Bashkive në fushën e bujqësisë, zhvillimit rural, pyjeve dhe kullotave publike, natyrës dhe biodiversitetit:**

Bashkitë janë përgjegjëse për kryerjen e këtyre funksioneve pika 5. *Administrimin e fondit pyjor dhe kullor publik, sipas legjislacionit në fuqi.*

Ligji bazë mbi të cilin kryhet administrimi i fondit pyjor është ligji nr. 57/2020, date 30.4.2020 “Për Pyjet”, neni 25, si dhe aktet nënligjore në zbatim të tij.

Bazuar në Ligjin nr 139/2015 “ Për vetëqeverisjen vendore”, neni 9 pika 1.2 c , neni 54 pika e(1) , neni 18 pika 2 , është kompetencë e Këshillit të Bashkisë , dhënia me qira të tretëve të pronave të Bashkisë.

Udhëzimi i Ministrit të Mjedisit nr. 1 datë 09.06.2016 “ Për rregullat , procedurat e kërkimit, të shqyrtimit e të miratimit të kërkesave për dhënie në përdorim të fondit pyjor dhe kullor publik” pika 7.

Siperfaqja e marrë në studim, pas miratimit në Këshillin Bashkiak do të nështrohet procedurës së Konkurimit publik sipas legjislacionit në fuqi.

Siperfaqja që planifikohet të jepet në përdorim është 0.6447 ha.

Në funksion të sipërfaqes që merret në përdorim, sipas VKM-së **nr.559, datë 29.07.2022** “Për përcaktimin e çmimeve dhe tarifave për dhënie në shfrytëzim/përdorim të fondit pyjor kombëtar, për veprimtari ekonomike, si dhe për prodhimet drusore dhe jodrusore Pyjore”, Shtojca 1, pika pika 6/2, **si me poshtë.**

6. Për qëllime pushimi, argëtimi, shëndetsore, shoqerore dhe për vëprimtari turistike ,kampingje (kënde lojrash, mjedise sportive, shplodhëse, kulturore, etj.”.

Nr.	Përdorimi i territorit	Siperfaqia e përdorur në Ha	Tarifa sipas kohëzgjatjes së kontratës lek/Ha/vit	
		1 vit	2- 5 vjet	6-10 vjet
1	Pyll Trungishte	198000	132825	110000
2	Pyll cungishte	138600	99000	82500
3	Pyll shkurre	138600	99000	82500
4	Kullota	138600	99000	82500
5	Tokë me Bimësi pyjore, djerr	99000	57200	49500
6	Inproduktive	99000	57200	49500

Afati i dhenies me qira do të jetë 10 vjet.

Vlera totale e pagesës/vit sipas raportit teknik-ekonomik, është 53,187.75 (pesedhjetë e tremijë e njëqind e tetëdhjete e shtatë pikë shtatëdhjetë e pesë) lekë ne vit.

Sipas shkresës se ardhur nga Agjensia e Menaxhimit të Burimeve Ujore me nr 1103/2 dt 17.11.2020 ku kërkohet sqarim nga Bashkia Vau Dejës për siperfaqet pyjore të ndodhura pranë trupave ujore, siperfaqja qe do jepet në përdorim ndodhet jashtë bregut të liqenit sipas pikës se parë: Në liqene, rezervuarë, pellgje me ujë, natyrorë apo artificialë, laguna, zona dhe gjersia e bregut është hapësira tokësore e krijuar nga gjurma e lënë nga uji në vite gjatë niveleve maksimale.

Bazuar në sa më sipër, propozojmë miratimin e dhënies në përdorim me qera të siperfaqes prej 0.6447 ha **Për . për qëllime pushimi, argëtimi, shëndetsore, shoqerore dhe për vëprimtari turistike ,kampingje (kënde lojrash, mjedise sportive, shplodhëse, kulturore, etj”.**

Bashkëlidhur po ju dërgojmë.

1. Dokumentacionin e plotë dhe hartën e ekonomisë.

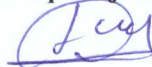
Duke ju falënderuar, ju ftojme në miratimin e projekt vendimit.

Grupi i Punës

Ing. Mark Suli



Ing. Zeqir Ujka



Ing. Esmeraldo Harapi



Miratoi

Drejtori

Rrok Ftoni



RAPORT

**MBI STUDIMIN TEKNIKO-EKONOMIK PËR DHËNIE NË PËRDORIM NGA FONDI
PYJOR TË SIPËRFAQEVE NË PRONËSI PUBLIKE TË BASHKISË VAU DEJËS**

**“PËR QËLLIME PUSHIMI, ARGËTIMI, SHËNDETSORE, SHOQËRORE DHE PËR
VËPRIMTARI TURISTIKE ,KAMPINGJE (KËNDE LOJRASH, MJEDISE
SPORTIVE, SHPLODHËSE, KULTURORE, ETJ” .**

Bazuar në **Urdhërin nr.5**, datë 12.01.2022 të Kryetarit të Bashkise për vlerësimin tekniko-ekonomik të sipërfaqes pyjore për dhënie të fondit pyjor me qira “për qëllime pushimi, argëtimi, shëndetsore, shoqerore dhe për vëprimtari turistike ,kampingje (kënde lojrash, mjedise sportive, shlodhësë etj”, Grupi i punës i përbërë nga z.Zeqir Ujka Përgjegjës i sektorit të pyjeve z. Mark Suli, specialist i administrimit të pyjeve ,z.Esmeraldo Harapi specialist kadastrë, nga data **23.01.2022** deri në datën **24.01.2022** beri studimin tekniko-ekonomik dhe realizoi verifikimin në terren dhe në regjistrin kadastral të sipërfaqes kullimore me objekt dhënien në përdorim të sipërfaqes pyjore **0.6447** ha “për qëllime pushimi, argëtimi, shëndetsore, shoqerore dhe për vëprimtari turistike ,kampingje (kënde lojrash, mjedise sportive, shplodhëse, kulturore etj” Mbështetur në të dhënat e regjistrit kadastral pyjor/kullisor sipas VKM nr.433, datë 08.06.2016, “Për transferimin në pronësi të Bashkive të pyjeve dhe kullotave publike, sipas listës së inventareve, dhe aktualisht në administrim të Ministrisë së Mjedisit e të ish komunave/Bashkive, rezulton që sipërfaqja e propozuar për tu dhënë me qira është **0.6447** ha dhe bën pjesë në **ngastren nr.21b** ,ekonomia pyjore **Gomsiqe**, sipas listës së inventarit, **shtojca nr.47**, janë në pronësi/administrim të Bashkise Vau Dejës.

Përshkrimi parcellar i sipërfaqes objekt studimi dhe kategoria e përdorimit të saj pasqyrohen në tabelat 1 dhe 2 të këtij raporti.

Nga verifikimi në terren rezulton kjo gjendje: *(sipas tabelave përkatëse Bashkelidhur).*

Ndërhyrjet e propozuara do të jepen në përdorim për një afat **10 vjet** një sipërfaqe prej **0.6447 ha** për qëllime pushimi, argëtimi, shëndetsore, shoqerore dhe për vëprimtari turistike ,kampingje (kënde lojrash, mjedise sportive, shplodhëse, kulturore, etj” .

Procedurat që ndiqen për dhënien në përdorim/heqjen nga fondi pyjor dhe kullisor publik janë të mbështetura në V.K.M-ve nr. 1353, datë 10.10.2008, të ndryshuar “Përrregullat për paraqitjen e kërkesës, mbajtjen dhe plotësimin e dokumentacionit teknik, kriteret dhe procedurat e zvogëlimit të sipërfaqes dhe të vëllimit të fondit pyjor”, në VKM-ve nr 1374, date 10.10.2008, të ndryshuar “Për rregullat dhe procedurat që ndiqen për heqjen, shtimin dhe ndryshimin e

destinacionit të fondit kullosor”. Udhëzimin e Ministrit të Mjedisit nr.1 datë 9.06.2016“Për rregullat, procedurat e kërkimit, të shqyrtimit e të miratimit të kërkesave për dhënie në përdorim të fondit pyjor dhe kullosor publik” pika nr 2 germa (a) dhe 7.

Sipërfaqja e marrë në studim,pas miratimit në Këshillin Bashkiak do ti nështrohet procedurës së Konkurimit publik sipas legjislacionit në fuqi.

Pas miratimit të raportit tekniko - ekonomik dhe akteve të tjera normative si më sipër,kryetari Bashkise nxjerr urdherin për përgatitjen e dokumentave të ankandit nepermjet proçedurës së kunkurimit publik.

Tarifat e dhënies në përdorim nga fondi pyjor kullosor bazohen në VKM-venë nr.559, datë 29.07.2022 “Për përcaktimin e çmimeve dhe tarifave për dhënien në shfrytëzim/përdorim të fondit pyjor kombëtar,për veprimtari ekonomike,si dhe për prodhimet drusore dhe jodrusore Pyjore”,Shtojca 1,pika pika 6/2, si dhe bazohen në afatin kohor sipas grafikut të punimeve të miratuar nga institucioni përkatës dhe kategorinë e përdorimit. **Shuma në lekë/vit konsiston në:**

1. Vlerën e përdorimit leke/ha/vit për qëllime pushimi,argëtimi,shendetsore,shoqerore dhe për vëprimtari turistike ,kampingje (kënde lojrash,mjedise sportive,shplodhëse,kulturore, etj”


1. Ngastra nr .21b Cungishte 0.6447 ha x 82,500 lekë = 53,187.75 lekë në vit

PËRPILUESIT E RAPORTIT TEKNIKO-EKONOMIK

Ing.Zeqir Ujka

Ing. Mark Suli

Ing. Esmeraldo Harapi



KRYETARI

MARK BABANI

NË MUNGESË DHE ME URDHËR

ZV/KRYETARI

KRISTIAN SHKRELI



Bashkia Vau Dejës

PASQYRE E PERSHKRIMIT PARCELAR

(sipas regjistrit kadastral)

Për qëllime shoqërore, pushimi , argëtimimi, etj

Formulari nr.1

ID.	Ekonomia Pjore	Parcela	Sip.Tot. ha	Perberja grumbullit	Funksion i	Forma Qeverisjes	Mosha	K.D	Te dhena te grumbullit pyjor				Fuqia lendore		
									D mes	Lart. mes	Filizeria	Nen pylli	Kat et	Per ha	Total
SH29 0 021b	Gomsiqe	21b	21.16	Cungisht e	prodhues	cungishte	16	0.4	4	3	0	0	N	10.4	220
Gjithsejt			21.16				0	0	0	0	0	0	0	0	0

Bashkia Vau Dejës

PASQYRE E PERSHKRIMIT PARCELAR

(sipas verifikimit ne terren)

Për qëllime shoqërore, pushimi , argëtimimi, etj

Formulari 2

ID.	Ekonomia	Parcela	Sip.Tot.	Perberja grumbullit	Funksion	Forma Qeverisjes	Mosha	K.D	Te dhena te grumbullit pyjor				Fuqia lendore		
									D mes	Lart. mes	Filizeria	Nen pylli	Kat et	Per ha	Total
SH29 0 021b	Gomsiqe	21b	21.16	Cungisht	prodhues	cungishte	24	0.5	5	3	0	0	N	16.5	350
Gjithsejt			21.16				0	0	0	0	0	0	0	16.5	350

PLOTESOI:

Ing. Mark Suli

Ing. Zeqir Ujka

Ing. Esmeraldo Harapi

Bashkia Vau Dejës

TABELA PERMBLEDHËSE E VLËRESIMIT FINANCIAR
Për qëllime shoqërore, pushimi , argëtimimi, etj

Formulari nr.4

Perdorimi I territorit	Sip ha	Bashkia	Volumi ne m ³ sipas asortimente ve	Sasia	Vlera Leke /m3	Shuma I	Gjatesia e perdorimit rruge ne km	Tarifa dhenje ne perdorim lek/ha/vit			Shuma II	Totali I+II
								1	2.-5	6.-10		
0	1	2	3		4	5	6	8	9	10	11	12
Pyll trung.		V.Dejës	0	0	0	0	0	0				
Pyll Cung.	0.6447	V.Dejës	0	0	0	0	0	138600	99000	82500	53,187.75	53,187.75
Gjuetia	0	V.Dejës	0		0	0	0	0	0	0	0	0
Invest	0	V.Dejës	0		0	0	0	0	0	0	0	0
Gjithsejt	0.6447				0	0	0	0	0	0	53,187.75	53,187.75

Bashkia Vau Dejës

LISTA E NGASTRAVE, N/NGASTRAVE TË FONDIT PYOR DHE KULLOSOR PUBLIK QË HIQEN/JEPEN NË PËRDORIM
Për qëllime shoqërore, pushimi , argëtimimi, etj d

Formularin 5

Nr.	ID Prone	Ekonomia Pyjore/kullosore	Ng/neng.nr	Siperfaqja qe hiqet nga fondi pyjor/kullosor	Siperfaqja Gjatesia ne perdorim km		Tubacion/kanal	
					Siperfaqja qe jepet ne perdorim	Rruge km		
1	2	3	4	5	6	7	8	9
1	SH29 0 021b	Gomsiqe	21b	0	0.6447	0	0	0
Shuma					0.6447			

PLOTESOI:

Ing. Mark Suli



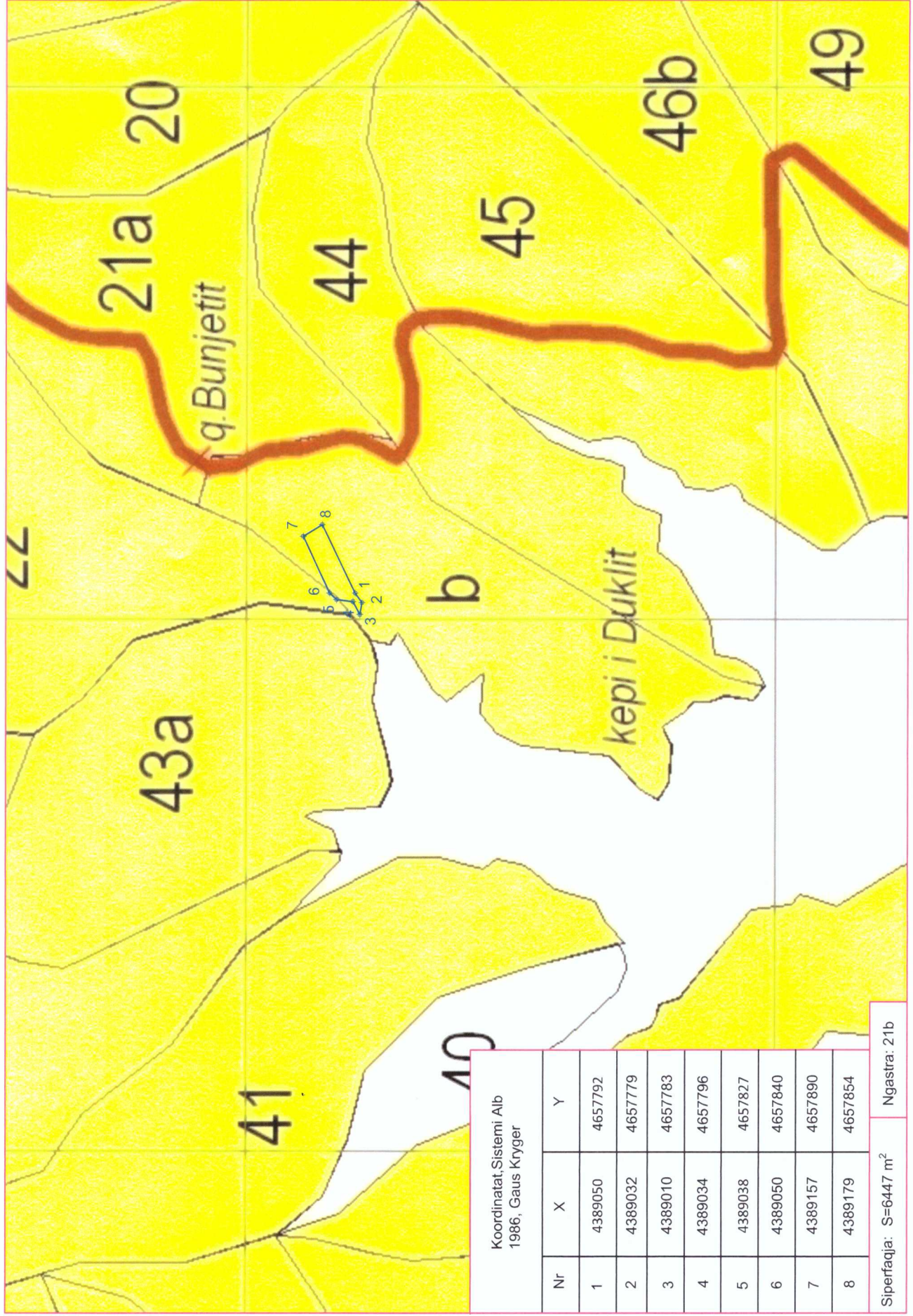
Ing. Zeqir Ujka



Ing. Esmeraldo Harapi



Ekonomia Pyjore Gomsqie SH 1:10 000



Koordinatat Sistemi Alb 1986, Gaus Kryger		
Nr	X	Y
1	4389050	4657792
2	4389032	4657779
3	4389010	4657783
4	4389034	4657796
5	4389038	4657827
6	4389050	4657840
7	4389157	4657890
8	4389179	4657854

Siperfaqja: S=6447 m² Ngajtra: 21b