



REPUBLIKA E SHQIPËRISË

BASHKIA VAU DEJËS  
KËSHILLI BASHKIAK



*Draft*

Nr \_\_\_\_\_ Prot

Vau Dejës me \_\_\_\_\_ / \_\_\_\_\_ 2020

**V E N D I M**

Nr. 70 Datë 26.11.2020

**Për dhënien e dakordësisë për vijimin e procedurave të heqjes nga fondi kullësor publik për mbjellje vreshte organike nga Shkolla e mesme Profesionale “Ndre Mjeda” Bushat në bashkëpunim me shoqatën COSPE.**

Në mbështetje të nenit 8 pika 2, neni 9 pika 1/1, 2, neni 18, neni 54 shkronja “e/l” (ndryshuar), neni 55 pika 4, të ligjit nr 139/2015 date 17.12.2015 “Për vetëqeverisjen vendore”, Ligji nr 38/2019, Ligji nr 8744 datë 22.02.2001, “Për transferimin e pronave të paluajtshme publike të shtetit në njesite e qeverisjes vendore”, ndryshuar, Ligjin nr 8480, datë 27.05.1999 “Për funksionimin e organeve kolegjiale të administratës shtetërore dhe enteve publike”, Ligjin nr 107/2014 date 31.07.2014, “Për planifikimin dhe zhvillimin e territorit”, në Ligjin nr 10304 datë 15.07.2000 “Për sektorin minier në Republikën e Shqipërisë”, në VKM-në nr 68 dt 28.01.2008 “Për miratimin e listës përfundimtare të pronave të paluajtshme publike, shtetërore, që transferohen, në pronësi ose në përdorim të komunës Bushat të Qarkut të Shkodres”, ndryshuar me VKM nr 246 dt 31.03.2011, “Për disa ndryshime në VKM nr 68 dt 28.01.2008, në VKM nr 592, dt 09.10.2018, “Për disa ndryshime në VKM nr 1374, date 10.10.2008, “Për përcaktimin e rregullave dhe të procedurave që ndiqen për heqjen, shtimin dhe ndryshimin e destinacionit të fondit kullësor”, udhëzimin e ministrit të mjedisit nr 1 datë 09.06.2016 “Për rregullat, procedurat e kërkimit, të shqyrtimit të miratimit të kërkesave për dhënie në përdorim të fondit pyjor dhe kullësor publik”, si dhe pas shqyrtimit të **Projekt Vendimit nr 03, datë 14.10.2020**, “Për miratimin e vazhdimin të procedurave për ndryshimin e destinacionit dhe heqjes nga fondi kullësor të sipërfaqes prej 1000m<sup>2</sup>, ndodhur në Zk nr 1329, me nr Pasurie 80/4, pas diskutimit dhe miratimit me shumicë të cilësuar të votave, Këshilli Bashkiak,

**VENDOSI:**

1. Të shprehë dakordësinë për vijimin e procedurave të heqjes nga fondi kullësor publik, për mbjellje të Vreshtës Organike, të sipërfaqes prej 0,1 Ha, në nr e pasurisë 80/4, në Zonën kadastrale nr 1329, të Bashkisë Vau Dejës.

2. Për zbatimin e këtij vendimi ngarkohet Drejtoria Juridike Prokurimeve dhe Integritit, Sektori i Aseteve.
3. Ky vendim hyn ne fuqi 10 dite mbas shpalljes publike ( sipas percaktimeve të nenit 55, pika 6, te Ligjit nr 139/2015, "Për vetëqeverisjen vendore").

**ZV/KRYETAR**

Ervis SHIMAJ

Sekretari i Këshillit Bashkiak

Ardian ÇELEPIJA

Miratuar me 19 vota

Vota Pro 19

Vota Kunder -

Vota Abstenim -

Zbardhur me date 02.12.2020



## RAPORT TEKNIK

### MBI GJENDJEN FAKTIKE DHE LLOGARITJEN E SIPERFAQES SE PASURISE SE LLOJIT KULLOTE NE PRONESI TE BASHKISE

Bazuar në kërkesën e Shkollës së mesme Profesionale “Ndre Mjeda” Bushat, si dhe në urdhërin e kryetarit të Bashkisë me nr 331, dt 17.11.2020, “Për përcaktimin e sipërfaqes që kërkohet për mbjellje vreshte organike nga shkolla e mesme profesionale”Ndre Mjeda” Bushat”, grupi i punës realizoi verifikimin e gjendjes faktike të pronës dhe matjet e sakta në terren, duke përcaktuar pjesen e sipërfaqes që kërkohet ndryshim sestinacionitë merret në shfrytëzim,

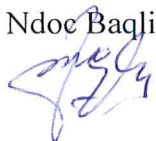
Nga verifikimi i gjendjes faktike dhe matjet në terren rezulton se:

- Sipërfaqja e tokes, është pronë publike e Bashkise Vau Dejës, e llojit Kullotë, ndodhur ne Zk nr 1329, me nr Pasurie 80/4, me çertifikatë pronësie nr 407052 date 13.09.2011 ne favor te komuna Bushat.
- Sipërfaqja kufizohet në Veri pasuria nr 80/5, Jug 85, 818/4, Lindje 818/4, Perendim 85.
- Sipërfaqja e pronës që kërkohet të merret në shfrytëzim eshte pjese e kesaj pasurie me SIP = 0.1 Ha.
- Koordinatat e sipërfaqes janë të vendosura në plan rilevim.

Bashkëngjitur , kopje e çertifikatës së pronësise për pasurinë 80/4, plan rilevimi i pjesës që kërkohet për ndryshim destinacioni.

Grupi i Punes

Ndoc Baqli



Esmeraldo Harapi



Aldo Game





**REPUBLIKA E SHQIPËRISË**  
ZYRA E REGJISTRIMIT TE PASURISË SË PALUAJTSHME

**ÇERTIFIKATË**  
PËR VËRTETIM PRONËSIE

407052

Zyra e Regjistrimit SHKODER Zona Kadastrale Nr. 1329  
 Numri i Pasurisë 80/4 Volumi 9 Faqe 53  
 Adresa e Pasurisë BUSHAT - SHKODER  
 Lloji i Pasurisë KULLOTE  
 Sipërfaqja Totale 2262 m<sup>2</sup> (DYMIJE E DËQRINDE E GJASHTEDHJETE E DË) m<sup>2</sup>  
 Nga kjo : Sa Truall - Nga kjo : Sa Ndërtesa -  
 Nqs pallat : Kuota e pjesëmarrjes - %

**KJO ÇERTIFIKATË LËSHOHET PËR TË VËRTETUAR QË**

Zoti ( Zotërinjtë )

Emri	Atësia	Mbiemri	Pjesa	Adresa
<u>KOMUNA</u>		<u>BUSHAT</u>	<u>I</u>	<u>BUSHAT</u>

- është pronar i PASURISE ME NR. 80/4
- janë bashkëpronarë sipas pjeseve më lart -
- është përfaqësues i familjes e cila ka në pronësi -
- kufizimet e pasurisë janë : V 80/5 , L 818/4 , J 85, 818/4 , P 85

**Kjo çertifikatë plotësohet në përputhje me Ligjin e Regjistrimit të Pasurive të Paluajtshme.**

**Kjo çertifikatë lëshohet sipas kërkesës së parajtur nga i (të) interesuari (t) me datë 13.09.2011 Nr. 374**

Data e lëshimit të çertifikatës

13.09.2011




# HARTA TREGUESE E REGJISTRIMIT

(Fragment)

ZYRA E REGJISTRIMIT  
TE PASURIVE TE PALUAJSHME

SHKODER



Vula.

## A. IDENTIFIKIMI I PASURISE

ZONA KADASTRALE 1329 NR. I PASURISE 80/4 NR. I REG. 910/53

INDEKSI I HARTES K-34-76-(2-C) SHKALLA 1:2500

ADRESA E PASURISE: Rrethi SHKODER D/F BUSHAT

Rr/L \_\_\_\_\_ P/G \_\_\_\_\_ Sh \_\_\_\_\_ K \_\_\_\_\_ Ap \_\_\_\_\_

## B. KUFIZIMET

V. 80/5

L. 818/4

J. 85, 818/4

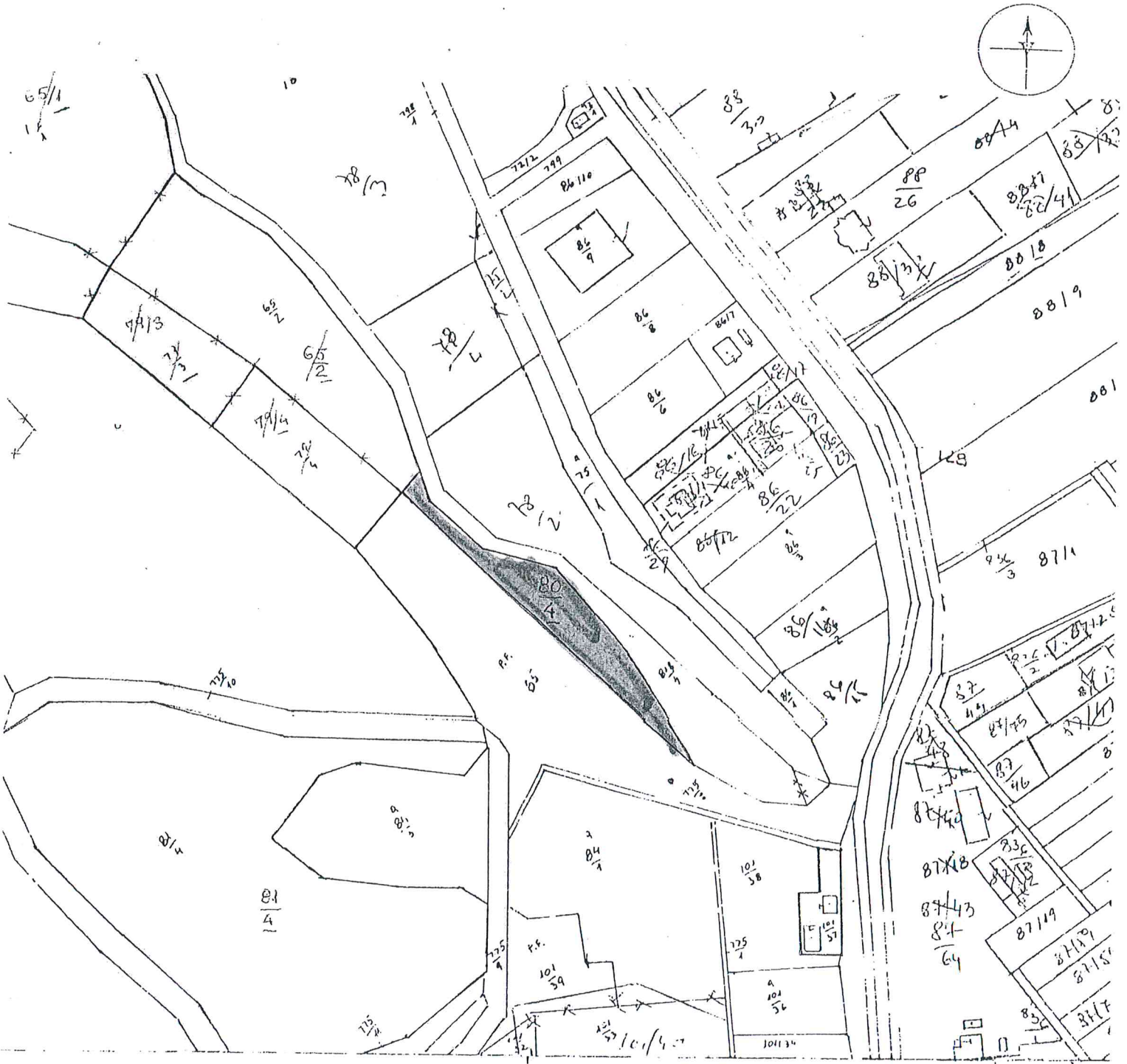
P. 85

## C. PRONARI

KOMUNA "BUSHAT"

S = 2262 m<sup>2</sup>

D. Data: 13/9 2011, Ora: \_\_\_\_\_



# PLAN RILEVIM

## PERGATITI

Emri mbiemri: HAMID ÇULIQ

Licensa Nr. T-0675/2 date 10.04.2018

Data e pergatitjes: 02.12.2020

Siperfaqe:  $S=2262\text{ m}^2$

Ndarje pasurie:

S1=1262 m<sup>2</sup>

S2=500 m<sup>2</sup>

S3=500 m<sup>2</sup>

ING. TOPOGRAF  
HAMID ÇULIQ  
NR. LIGENSE-T0675/2

Vula Firma

## IDENTIFIKIMI I PASURISE

ZONA KADASTRALE : 1329

NUMRI I PASURISE : 80/4 VOL. 9 FQ. 53

INDEKSI I HARTES : K - 34 - 76 - (2 - C)

SHKALLA : 1:2500

ADRESA E PASURISE:

Fshati Bushat Rrethi Shkoder

POROSITES : BASHKIA VAU DEJES

