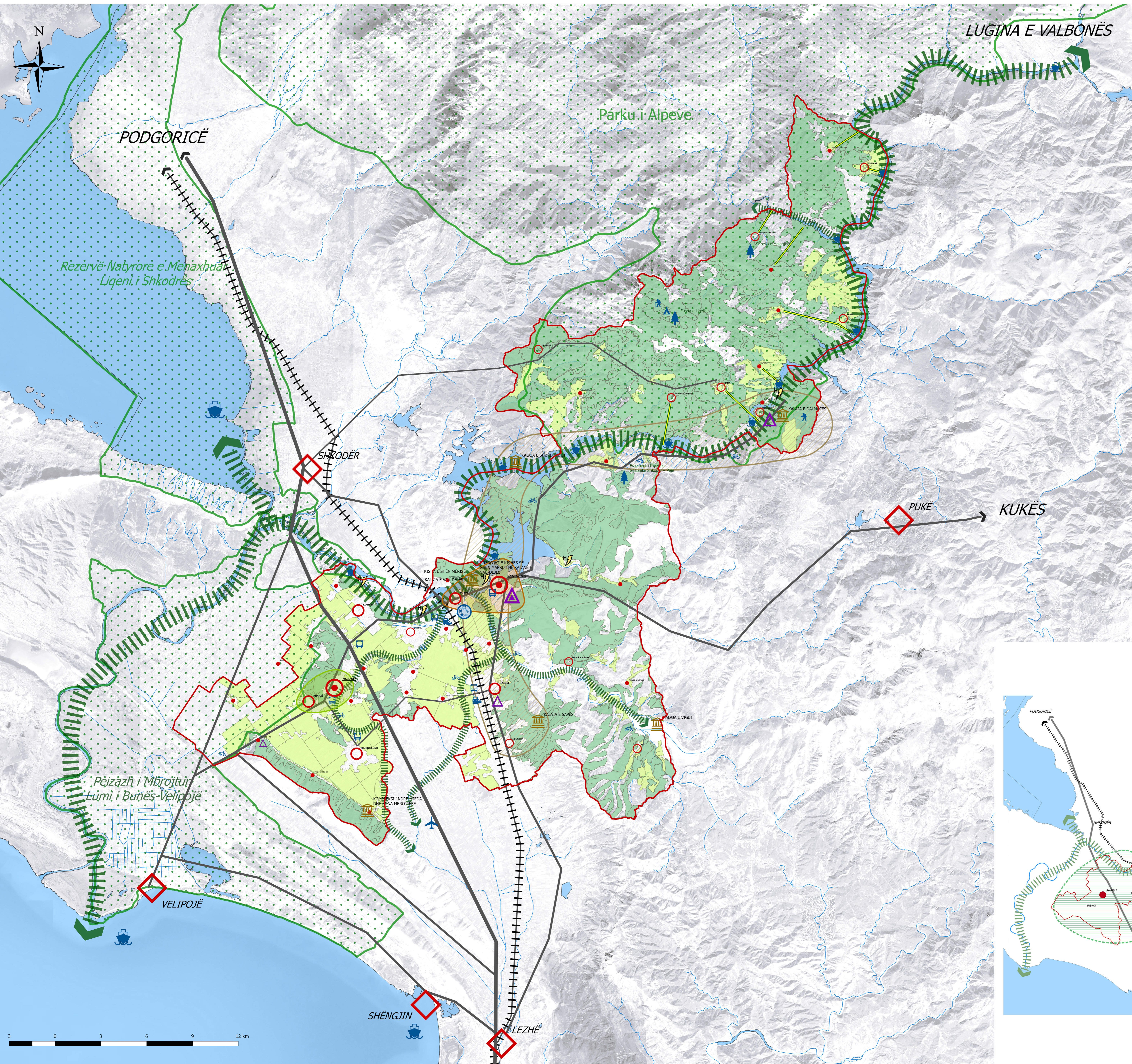
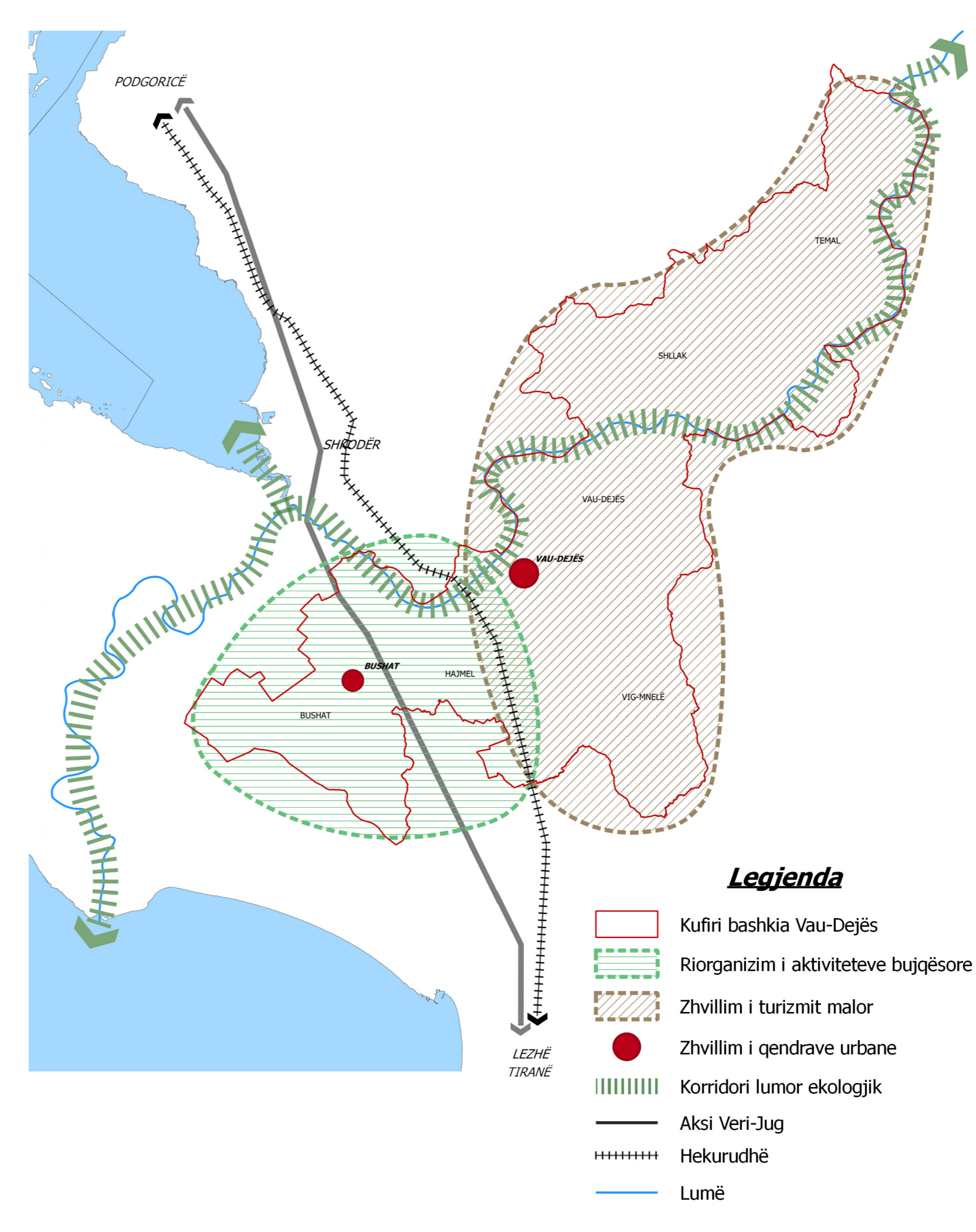


**PLANI I PËRGJITHSHËM VENDOR I BASHKISË VAU-DEJËS**  
HARTA E VIZIONIT LOKAL TË PËRGJITHSHËM

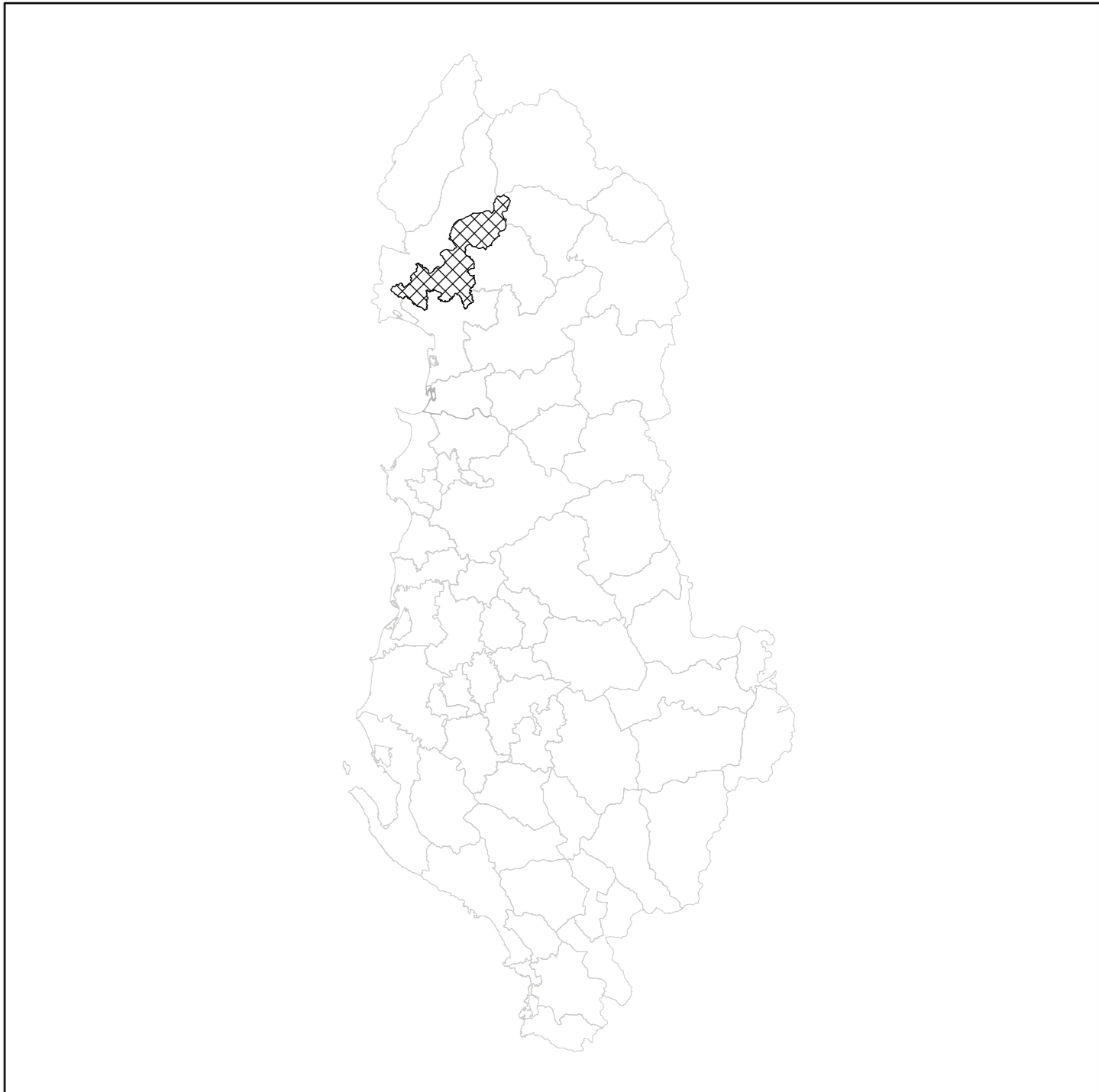


- LEGIENDA**
- Kufiri bashkia Vau-Dejës
  - Pol shërbimesh kulturore
  - Pol shërbimesh bujqësore
  - Itinerar turistik kulturor
  - Natyrë
  - Bujqësi
  - Liqen, det
  - Zonat e mbrojtura
  - Lumë
  - Koridori lumor ekologjik
  - Korridor natyror
  - Aksi Veri-Jug
  - Rrugë kombëtare
  - Rrugë lokale
  - Hekurudhë
  - Rrugë lidhëse me fshatrat
  - Qendra të rëndësishme rajonale
  - Qendra urbane kryesore
  - Qendra urbane lokale
  - Fshatra parësore
  - Fshatra dytësore
  - Qendër shërbimesh turistike I
  - Qendër shërbimesh turistike II
  - Qendër shërbimesh turistike III
  - Qendër shërbimesh turistike IV
  - Hub intermodal
  - Stacion autobusi
  - Stacion hekurudhor
  - Aeroport
  - Port / mol
  - Hidrocentral
  - Pistë biçikletash
  - Monumente natyre
  - Monumente kulture
  - Kamping
  - Shtigje



**PLANI I PËRGJITHSHËM VENDOR I BASHKISË VAU-DEJËS**  
**EMËRTIMI I FLETËS:**  
HARTA E VIZIONIT LOKAL TË PËRGJITHSHËM

DATA	SHKALLA 1:75,000	NR. I FLETËS LUMAT	NR. I KOPJEVE PËR
------	---------------------	-----------------------	----------------------

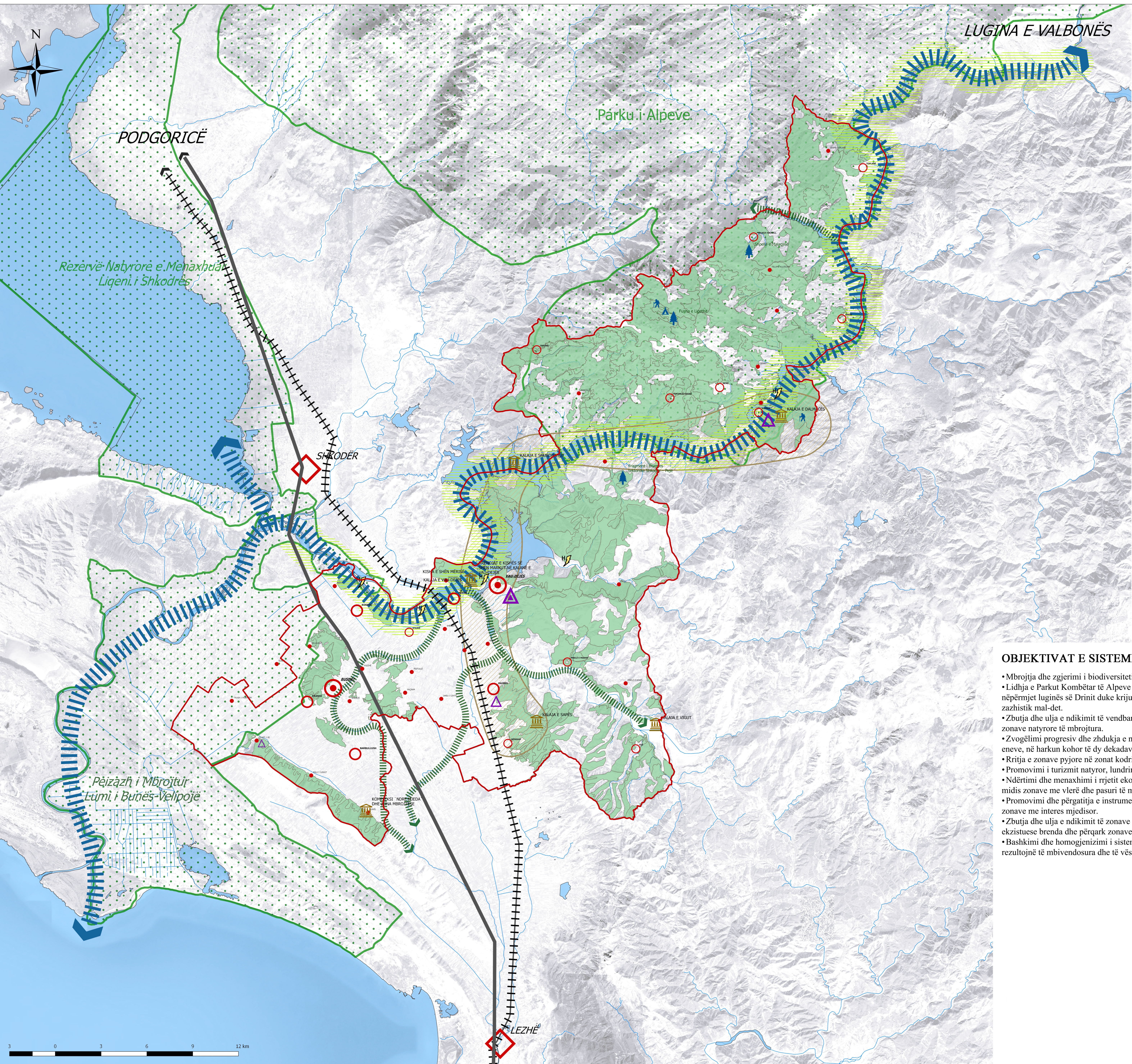


**MIRATUAR ME VENDIMIN E KKT-së Nr. \_\_\_ Datë \_\_\_/\_\_\_/\_\_\_**

DPKZHT	Indrit Gradeci	
Studio Projektuese:	UTS-01 shpk	N. 5737/3
Perfaqësuesi Ligjor	Markel Baballëku	
Udhëheqës ekipi (Planifikues Urban)	Roberto Mascarucci	N.62
Planifikues Urban	Klaud Manehasa	A.0193/3
Inxhinier Transporti	Muhamet Krnja	K.0760/3
Inxhinier Gjeologo-Inxhinierik dhe Hidrogeologjik	Shyqyri Aliaj	Gj.0498
Inxhinier Mjedisi	Alfred Lako	LN-7564
Ekspert Agronom	Rudolf Rasha	
Inxhinier Hidroteknik	Alfred Lako	K.1396/1
Inxhinier Elektrik	Arjan Shyti	E.1126/1
Ekspert GIS	Antonio Demajo	
Ekspert Ligjor	Majlinda Shehu	



**PLANI I PËRGJITHSHËM VENDOR I BASHKISË VAU-DEJËS**  
HARTA E STRATEGJISË SË SISTEMIT NATYROR



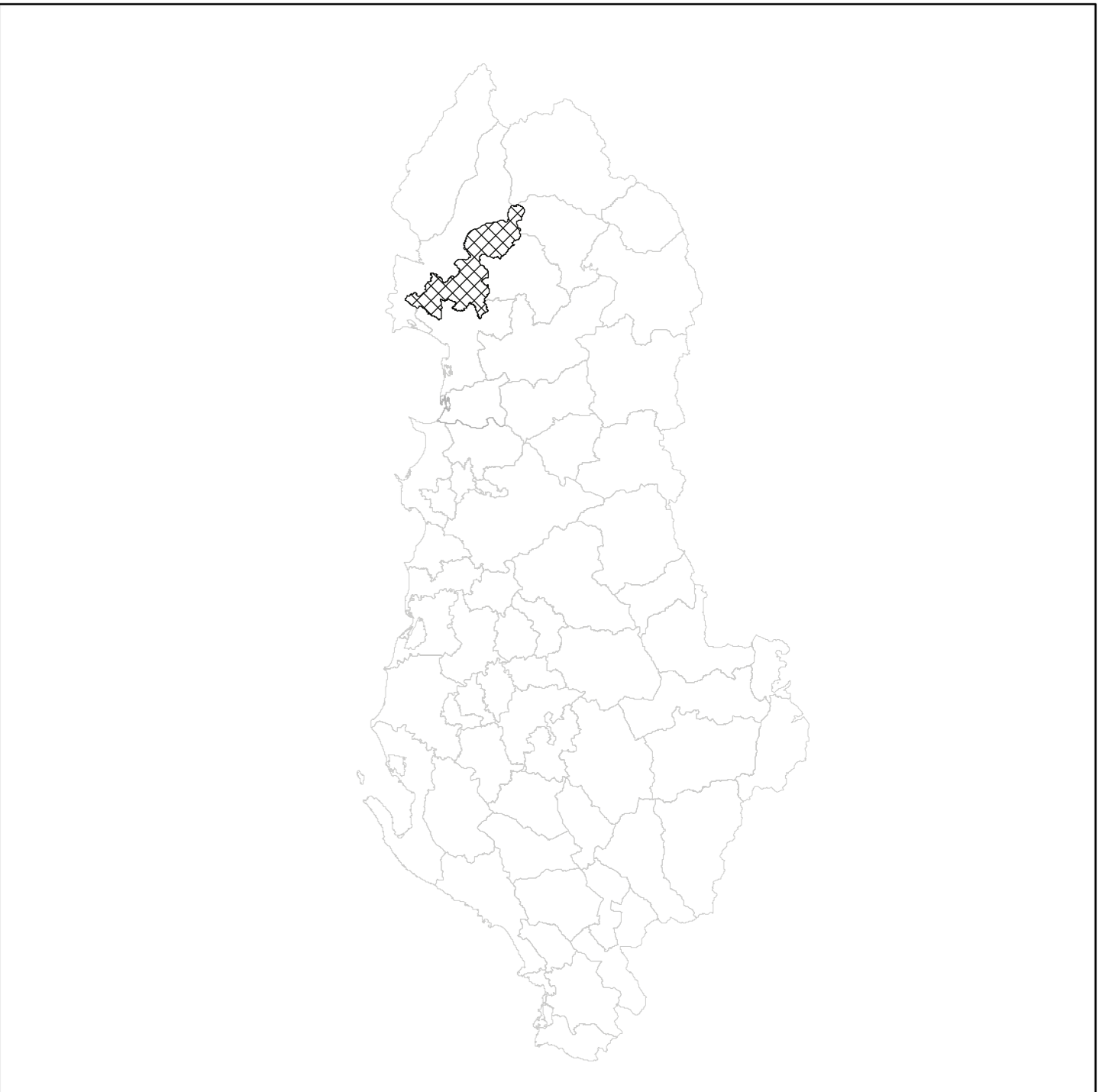
- LEGJENDA**
- Kufiri bashkia Vau-Dejës
  - Itinerar turistik kulturor
  - Natyrë
  - Liqen, det
  - Zonat e mbrojtura
  - Park Rajonal Lumor
  - Lumë
  - Korridori lumor ekologjik
  - Korridor natyror
  - Aksii Veri-Jug
  - Hekurudhë
  - Qendra të rëndësishme rajonale
  - Qendra urbane kryesore
  - Qendra urbane lokale
  - Fshatra parësore
  - Fshatra dytësore
  - Qendër shërbimesh turistike I
  - Qendër shërbimesh turistike II
  - Qendër shërbimesh turistike III
  - Qendër shërbimesh turistike IV
  - H Hidrocentral
  - ▲ Monumete natyre
  - ▲ Monumete kulture
  - ▲ Kamping
  - ▲ Shtigje

**OBJEKTIVAT E SISTEMIT NATYROR**

- Mbrojtja dhe zgjerimi i biodiversitetit të territorit.
- Lidhja e Parkut Kombëtar të Alpeve me Peizazhin e Mbrojtur Bunë-Velipojë, nëpërmjet luginës së Drinit duke krijuar një korridor të lundrueshëm, natyror e peizazhistik mal-det.
- Zbutja dhe ulja e ndikimit të vendbanimeve ekzistuese urbane brenda dhe përreth zonave natyrore të mbrojtura.
- Zvogëlimi progresiv dhe zhdukja e niveleve aktuale të ndotjes së lumenjve / liqeneve, në harkun kohor të dy dekadave.
- Rritja e zonave pyjore në zonat kodrinore e malore.
- Promovimi i turizmit natyror, lundrimit dhe të ekskursionit.
- Ndërtimi dhe menaxhimi i rrjetit ekologjik territorial, si një lidhje strukturore midis zonave me vlerë dhe pasuri të madhe të biodiversitetit.
- Promovimi dhe përgatitja e instrumenteve të planifikimit dhe menaxhimit të zonave me interes mjedisor.
- Zbutja dhe ulja e ndikimit të zonave dhe objekteve industriale dhe të minierave ekzistuese brenda dhe përçark zonave urbane.
- Bashkimi dhe homogjenizimi i sistemeve të mbrojtjes mjedisore, që shpeshherë rezultojnë të mbivendosura dhe të vështira për tu kuptuar dhe zbatuar.


**PLANI I PËRGJITHSHËM VENDOR I BASHKISË VAU-DEJËS**  
**EMËRTIMI I FLETËS:**  
HARTA E STRATEGJISË SË SISTEMIT NATYROR

DATA	SHKALLA 1:75,000	NR. I FLETËS 01/02	NR. I KOPJEVE 01/06
------	---------------------	-----------------------	------------------------

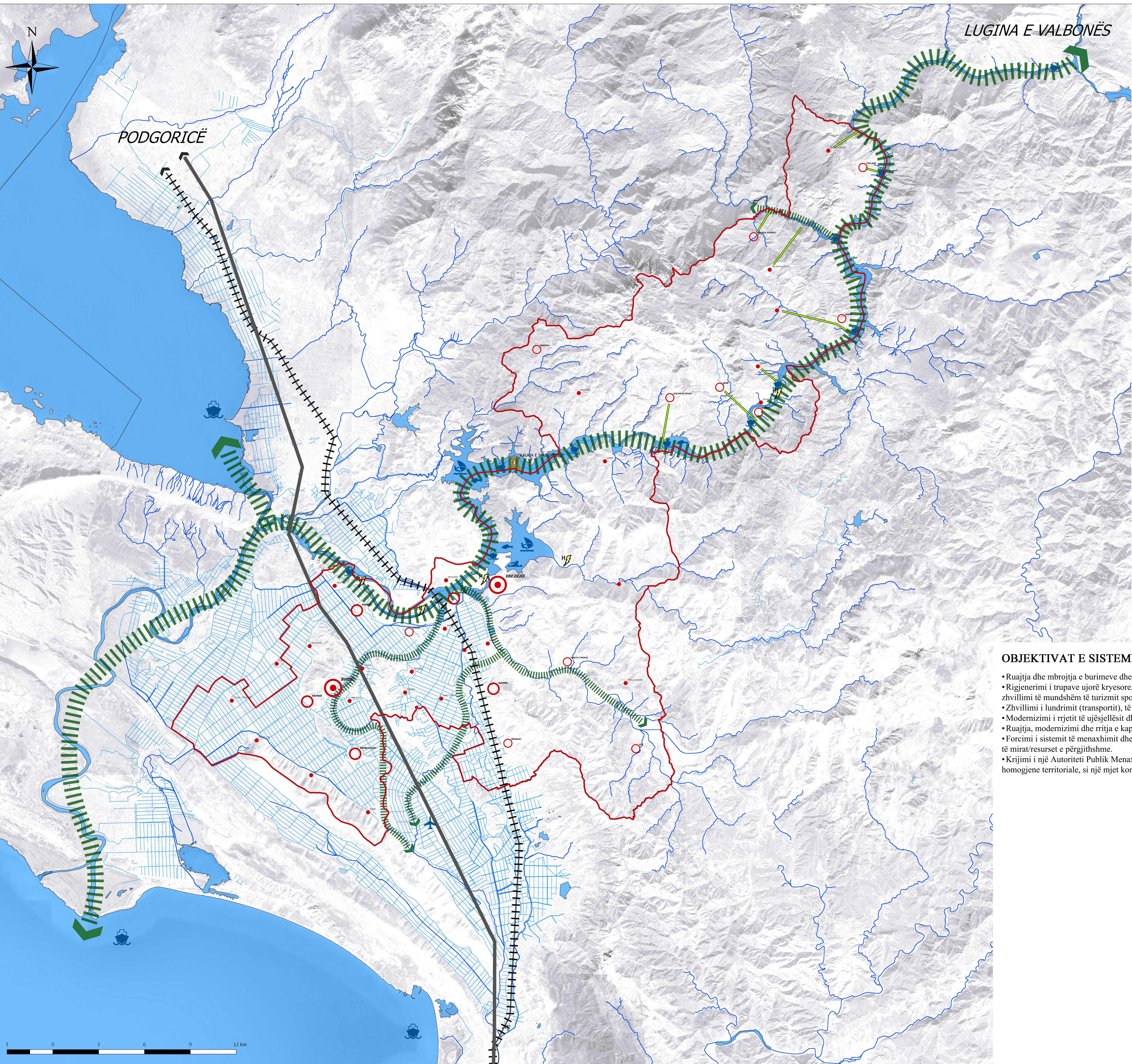


**MIRATUAR ME VENDIMIN E KKT-së Nr. \_\_\_ Datë \_\_\_/\_\_\_/\_\_\_**

DPKZHT	Indrit Gradeci	
Studio Projektuese:	UTS-01 shpk	N. 5737/3
Përfaqësuesi Ligjor	Markel Baballëku	
Udhëheqës ekipi (Planifikues Urban)	Roberto Mascarucci	N.62
Planifikues Urban	Klaud Manehasa	A.0193/3
Inxhinier Transporti	Muhamet Kruja	K.0760/3
Inxhinier Gjeologjiko-Inxhinierik dhe Hidrogeologjik	Shyqyri Allaj	Gj.0498
Inxhinier Mjedisi	Alfred Lako	LN-7564
Ekspert Agronom	Rudolf Rasha	
Inxhinier Hidroteknik	Alfred Lako	K.1396/1
Inxhinier Elektrik	Arjan Shyti	E.1126/1
Ekspert GIS	Antonio Demajo	
Ekspert Ligjor	Majlinda Shehu	



**PLANI I PËRGJITHSHËM VENDOR I BASHKISË VAU-DEJËS**  
HARTA E STRATEGJISË SË SISTEMIT UJOR



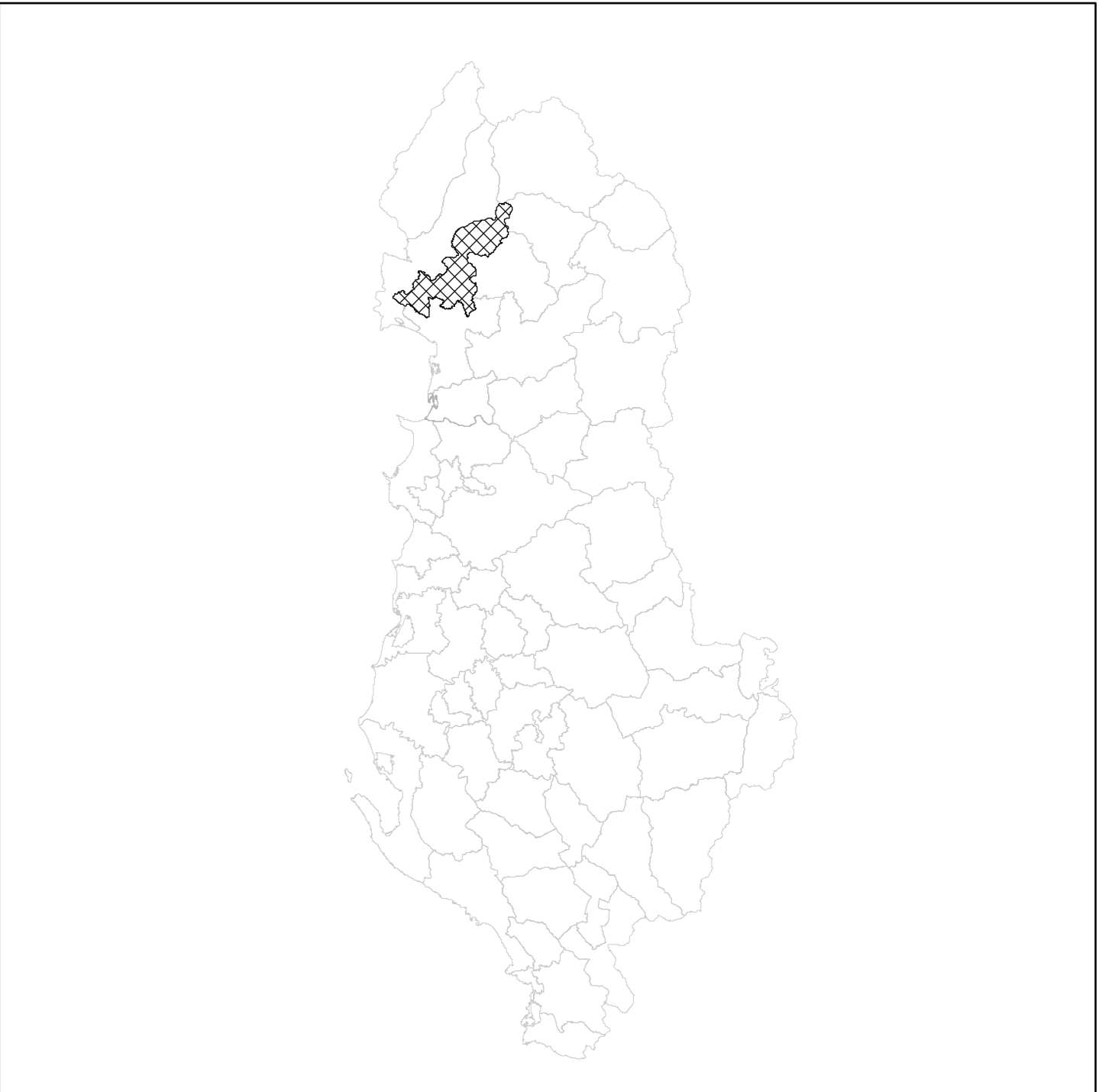
- LEGJENDA**
- Kufiri bashkia Vau-Dejes
  - Liqen, det
  - Lumë
  - Kanal
  - Aksj Veri-Jug
  - Hekurudhë
  - Korridor lumor ekologjik
  - Korridor natyror
  - Rrugë lidhëse me fshatrat
  - Qendra të rëndësishme rajonale
  - Qendra urbane kryesore
  - Qendra urbane lokale
  - Fshatra parësore
  - Fshatra dytësore
  - Port / mol
  - Hidrocentral
  - Peshkim
  - Hapësirë rekreative
  - Sporte ujore
  - Monumete kulture

**OBJEKTIVAT E SISTEMIT UJOR**

- Ruajtja dhe mbrojtja e burimeve dhe rezervave natyrore hidrologjike.
- Rigjenerimi i trupave ujorë kryesore, në të mirë të ekosistemeve lokale dhe të një zhvillimi të mundshëm të turizmit sportiv.
- Zhvillimi i lundrimit (transportit), të turizmit sportiv dhe peshkimit.
- Modernizimi i rrjetit të ujësjellësit dhe rrjeteve të shpërndarjes lokale.
- Ruajtja, modernizimi dhe rritja e kapacitetit prodhues të hidrocentraleve.
- Forcimi i sistemit të menaxhimit dhe shpërndarjes së ujit publik, i parë si një nga të mirat/resurset e përgjithshme.
- Krijimi i një Autoriteti Publik Menaxhimi të burimeve ujore, në njohjen e zonave homogjene territoriale, si një mjet kontrolli dhe menaxhimi të cilësisë.

**PLANI I PËRGJITHSHËM VENDOR I BASHKISË VAU-DEJËS**  
**EMËRTIMI I FLETËS:**  
HARTA E STRATEGJISË SË SISTEMIT UJOR

DATA	SHKALLA 1:75,000	NR. I FLETËS UJ/03	NR. I KOPJEVE 2/06
------	---------------------	-----------------------	-----------------------



**MIRATUAR ME VENDIMIN E KKT-së Nr. \_\_\_ Datë \_\_\_/\_\_\_/\_\_\_**

DPKZHT	Indrit Gradeci	
Studio Projektuese:	UTS-01 shpk	N. 5737/3
Përfaqësuesi Ligjor	Markel Baballëku	
Udhëheqës ekipi (Planifikues Urban)	Roberto Mascarucci	N.62
Planifikues Urban	Klaud Manehasa	A.0193/3
Inxhinier Transporti	Muhamet Kruja	K.0760/3
Inxhinier Gjeologjiko-Inxhinierik dhe Hidrogeologjik	Shyqyri Aliaj	Gj.0498
Inxhinier Mjedisi	Alfred Lako	LN-7564
Ekspert Agronom	Rudolf Rasha	
Inxhinier Hidroteknik	Alfred Lako	K.1396/1
Inxhinier Elektrik	Arjan Shyti	E.1126/1
Ekspert GIS	Antonio Demaio	
Ekspert Ligjor	Majlinda Shehu	