

ANEKS

1 Mbledhje dhe takime për hartimin e Planit të Përgjithshëm vendor

1.1 Mbledhje në Bushat midis Bashkisë, DLDP dhe UTS-01, datë 2016.12.17

Në kuadër të fillimit të punës për hartimin e Planit të Përgjithshëm Vendor, Bashkia Vau-Dejës, u mbajt një takim në Bushat me përfaqësues Rikard Luka nga DLDP, Markel Baballëku, Gjergji Islami, Marsida Tuxhari nga UTS-01 dhe Admir Hasmegaj (N/Kryetar) e stafin e bashkisë Vau i Dejës.

Në këtë takim:

DLDP:

Prezantoi fillimin e procesit të PPV dhe studion konsulentë;

Kërkoi miratimin sa me shpejt të nismës për hartimin e PPV si domosdoshmëri për procesin;

U prezantuan afatet e pritshme për miratimin e PPV.

UTS-01

Prezantoi përbërjen e grupit të punës;

Paraqiti qasjen strategjike dhe vizionin mbi territorin e bashkisë;

Kërkoi krijimin e mundësisë në zhvillimin e një takimi me përfaqësues të diasporës;

Diskutoi mbi nevojën e bashkëpunimit të ngushtë me Bashkinë dhe me grupet e interesit;

Kërkoi mbledhjen e informacionit të përgjithshëm dhe specifik për territorin;

Bashkia Vau i Dejës:


Diskutoi mbi gatishmërinë në vënien në dispozicion të informacionit dhe pjesëmarrjen aktive në proces.

Diskutoi mbi nevojat e zhvillimit në terma të përgjithshëm si dhe fusha specifike si ekonomia, bujqësia, mjedisi dhe turizmi.


Garantoi përshpejtimin e miratimit të nismës

U angazhua në zhvillimin e takimit me përfaqësues të diasporës





decentralisation and local development programme



BASHKIA VAU DEJËS

Datë 16 dhjetor 2016

Takimi fillestar (kickoff meeting)
Bashkia Vau Dejës

Emri Mbiemri	Institucioni	Pozicioni	Tel. / Cel.	E-mail
ALBERT MARKOLAJ	Bashkia Vau-Dejës	Topograf	0688957691	lmarkolaj@yahoo.com
Geartim Ndoj	Bashkia Vau-Dejës	Sekretar Kërkim	0699782370	geartimndoj@hotmail.com
MARIN TUKAJ	BASHKIA VAU DEJËS	Zonjardomitor	068329333	marin.tukaj@vau-dejes.gov.al
ZIJA GERBETI	B. Vau - Dejës	Impoz. Urdhës, Urdhës	0695152655	zyjagerbeti@yahoo.it
Emirjan Karri	NDERKOMUNALIN ZADORIN	PERQJES BASHKIM	067202045	emirjan.27@hotmail.com
Indrit Gradeci	B. Vau-Dejës	Drejtor/P.Termit	0692613094	indrit.gradeci@vau-dejes.gov.al
Admir Hasmerqaj	B. Vau-Dejës	M. KRYETAR	0682022240	admir.hasmerqaj@vau-dejes.gov.al
Arjan Beshkati	B. Vau-Dejës	Regj. Arsim, Shëndetësi	0684060660	
GOVALIN SUKA	Nj. A. Bashat	Administrator	0673930688	gjovalin.suka@gmail.com
Nand Mami	Nj. A. Termal	Administratori	0682092600	nandmami@gmail.com
ANA SHUDDHA	B. Vau-Dejës Dept Urbanistik	Arkitekte	0682411122	ana.shuddha@vau-dejes.gov.al
Migona Gjengji	B. Vau-Dejës, Dep Urbanistik	Juriste	0696724344	migona.gjengji@vau-dejes.gov.al
Jaona Markolaj	B. Vau-Dejës/Dep Urbanistik	Arkitekte	0693498711	jaona.markolaj@vau-dejes.gov.al
Johanna Mema	B. Vau - Dejës.	D/Buxhet Financ	0688635565	johanna.mema@vau-dejes.gov.al

Takimi fillestar (kickoff meeting)
Bashkia Vau Dejës

Emri Mbiemri	Institucioni	Pozicioni	Tel. / Cel.	E-mail
Hilë Feudra	Njësia Ad. Shkollë	Administrador	0682022477	hikudra@pauv.it
Larce Gjergji	B. Vau Dejës	Ins. Urbanistike	0666664663	larcegjergji@vauvau.com
Markel Baballëku	UTS-01 Shpë	Administrator	0694056794	markel@uts-01.com
Rikard Luka	dldp	Officer Program	0682055792	Rikard.Luka@helvetas.org
Gjergji Isufi	UTS 01	Urbanist	0692079543	gjergji@y2k.com
MARSIDA TUXHARI	UTS-01	Urbanist	0694056795	tuxhari_marsida@y2k.com

1.2 Mbledhje midis AKPT dhe UTS-01, datë 22.12.2016

Në ambientet e AKPT, ditën e enjte, më 22 Dhjetor u zhvillua një takim me përfaqësues Iris Papa, Malvina Ferra nga AKPT dhe Markel Baballëku, Edmond Pergega nga UTS-01.

Gjatë takimit konsulenti informoi AKPT-në mbi:

- kohëzgjatjen e planifikimit
- takimin e zhvilluar me stafin e bashkisë Vau i Dejës me date 17.12.2016

Kërkoi një sqarim të raportit dhe marrëdhënieve të studios me: AKPT, DLDP dhe Bashkinë.

Shprehu interesin për:

- vënien në dispozicion të te dhënave që disponon AKPT mbi territorin në fjale;
- vënien në dispozicion të te dhënave që disponon INSTAT dhe institucione te tjera mbi territorin në fjale;
- variantin përfundimtar të miratuar të PPK (nëse nuk është publikuar);
- publikimin e realizuar për 30 bashkitë e mbetura pa plan;
- kufijtë e rinj të miratuar të bashkisë;
- vijat e verdha historike të qendrave të banuara;
- gjurmën e korridorit veri-jug në variantin e fundit;
- komente të mundshme të AKPT mbi grafikun e punës;
- hartimin e një strukture për datat e takimeve kryesore që parashikohen.

AKPT u interesua në lidhje me:

- marrjen e nismës për hartimin e planit nga ana e Bashkisë;
- grafikun paraprak të paraqitur nga konsulenti pranë DLDP;
- listë prezencën e takimit të realizuar me Bashkinë;
- listën me stafin e Bashkisë që do të përfshihet në proces;

U informua mbi gjendjen e informacionit që disponon konsulenti dhe Bashkia në lidhje me:

- zona informale të miratuara;
- gjendjen e pronësisë;
- bonitetin;
- landfillin e Bushatit;
- zonat e rëndësisë kombëtare;
- monumentet dhe zonat e mbrojtura;
- linjat e interkoneksionit.

1.3 Mbledhje midis UTS dhe Bashkisë Vau-Dejës, datë 29.12.2016

Në ambientet e studios UTS-01 u zhvillua mbledhja e studios konsulente me përfaqësues të bashkisë Vau i Dejës.

Në mbledhje u diskutua lidhur me nisjen dhe organizimin e punës për një mbarëvajtje sa më të mirë të saj.

Përfaqësuesit e bashkisë bënë një pasqyrë të gjendjes ekzistuese, problematikave dhe potencialeve të territorit.

Bashkia u informua në lidhje me informacionin që duhet mbledhur për fazën e parë si dhe iu dorëzuan listat e detajuar të materialeve me zërat përkatës si dhe institucionet dhe zyrat përgjegjëse.

U diskutua mbi mënyrën e organizimit të punës dhe mënyrat e komunikimit mes stafeve të përfshira për shkëmbimin sa më të shpejtë të informacionit.

Gjatë diskutimit u fol edhe për përbërjen e organigramës së bashkisë, kushteve të punës dhe bazën materiale të zyrave teknike.

1.4 Mbledhje midis AKPT, Bashkisë Vau-Dejës dhe UTS-01, datë 06.01.2017

Në ambientet e AKPT, në Tiranë, u zhvillua një takim me përfaqësues nga AKPT, UTS-01 dhe Bashkia Vau-Dejës në të cilin u bë prezantimi i parë i stafeve të Bashkisë dhe AKPT-së.

Gjatë takimit, palët prezantuan ecurinë e deritanishme të procesit dhe diskutuan mbi hapat e mëtejshme si më poshtë:

- U informuan palët mbi takimet e deritanishme.
- U diskutua mbi rolet që do të ketë secili nga aktorët e përfshirë në proces.
- Përfaqësuesit e Bashkisë informuan për miratimin më datë 30.12.2016, nga ana e Këshillit Bashkiak, të nismës për hartimin e Planit të Përgjithshëm Vendor.

- AKPT kërkoi që nisma e miratuar të publikohet në Regjistrin e Integruar të Territorit.
- U diskutua mbi parashikimet e Planit të Përgjithshëm Kombëtar për territorin në fjalë.
- Bashkisë iu kërkuan nga ana e konsulentit informacione në lidhje me organizimin e vizitave të ardhshme në terren nga ana e eksperteve.
- Konsulenti UTS-01 i parashitroi AKPT-së nevojën për përsheptimin e procesit të mbledhjes së informacioneve ekzistuese nga institucionet e treta.
- U diskutua mbi planet dhe studimet ekzistuese të bëra për territorin në fjalë.
- UTS-01 informoi mbi ecurinë e dokumentit paraprak (Inception Report) të kërkuar nga ana e DLDP.
- AKPT kërkoi t'i dorëzohet një kopje e këtij dokumenti në momentin e dorëzimit pranë dl dp.
- Bashkia informoi mbi ecurinë e procesit të formimit të Forumit Vendor.
- UTS-01 kërkoi nga ana e Bashkisë lidhjen e kontakteve me përfaqësues të diasporës për të parë mundësinë e organizimit të takimeve, si në Shqipëri, ashtu edhe në vendet ku ata jetojnë.

1.5 Prezantim i fazës fillestare të PPV (Faza 0) datë 18.01.2017

Në datën **18.01.2017** në ambientet e njësisë administrative Bushat u mbaj takimi për prezantimin e fazës fillestare të Planin të Përgjithshëm Vendor (Faza 0).

Diskutimet e këtij takimi u mbështeten në këto pika kryesore:

- Orientimi i përbashkët i stafit për të punuar së bashku;
- Puna e përbashkët e konsulentit me të gjithë specialistet e bashkisë dhe njësive administrative;
- Dokumentet mbi të cilat do të bazohet hartimi i PPV



Prezantim i Raportit Fillestar
Bashkia Vau Dejës

Emri Mbiemri	Institucioni	Pozicioni	Tel. / Cel.	E-mail
ZIJA GERBETI	B. Vau-Dejës	ZYRA Mbrojtës - Mbrojtës	0695152655	zjagerbeti@yahoo.it
Oetion Marko	UTS 01	Eksp. Mbrojtës	0674666084	marko-790@yahoo.com
Alfred Leka	UTS-01	Elizatë shpirtërore	0692147357	alfredleka@fshkoc.com
Martir Baballëku	UTS-01	Administrator	0694056794	martirb@yandex.com
Allert Markeloj	Bashkia Vau-Dejës	Administrativë	0688957691	markeloj@yahoo.com
PAULA RROTAJ	BASHKIA-VAUDEJES	IT	0668018555	paularrotaj@icloud.com
Nard Mami	BASHKIA-VAUDEJES	ADMINISTRATOR	0682092600	namardmami@gmail.com
Bronsd Ndreco	Nj. H. H. H.	Administrator	0687070147	bronsdndreco@gmail.com
Tingja Kola	Nj. Ad. Vj. H.	Helmimistër	0684231008	
Rikard Luka	dldp	P.o officer	0682055792	Rikard.luka@shkoc.org
Desi Kemogji	UTS-01	Urbaniste	0695863175	desimemoci@gmail.com
IVA BAJLOZI	UTS-01	INZHINIERE	0693818602	inabajlozi@hotmail.com
PIERO NAVIGATTI	UTS-01/Dal'A	urbaniste	+39 333 492162	navigatti59@gmail.com
ROBERTO MASCARUCCI	Team Leada UTS		+39 335 318619	roberto.mascarucci@gmail.com
GJERGJ KRAMI	UTS 01		06 92278553	gjergjikrami@yahoo.com

1.6 Takim mbi mjedisin dhe bujqësinë, datë 24.01.2017

Në datën 24.01.2017 në ambientet e njësisë administrative Bushat u mbaj takimi me përfaqësues të bashkisë dhe të njësisë administrative mbi mjedisin dhe bujqësinë. Gjatë takimit specialistët diskutuan lidhur me mbledhjen e të dhënave përkatëse dhe mbi mënyrën e plotësimit të pyetësorëve të përgatitur nga konsulenti për një analizë sa më të saktë të gjendjes ekzistuese të territorit.





Datë 24 janar 2017

Takim me specialistët lokal
Bashkia Vau Dejës

Emri Mbiemri	Institucioni	Pozicioni	Tel. / Cel.	E-mail
Jak Pocarri	B. Vau Dejës	Aj. Administrim	062067637	jakpocarri@yahoo.com
Tripea Kola	Nj. Ad. Vj. Mnd.	Administrim	0684231008	
Gjerdini Suka	Nj. Ad. Pajulat	Administrim	0673930688	goralucuka@gmail.com
Mehrande Zeka	Nj. Ad. Hapmel	Insp. Veterinar	00+2301430	alshkanduzeka@yahoo.com
HAJIR AZIJA	Perq. Sel. Rrypesh	Bashkia Vau Dejës	0672279067	aliza.azija@live.com
Mark Suli	Ministria e Punëve Publike	Bashkia Vau Dejës	0686457870	mark.suli@hotmail.com
Leonard Heshi	P/Sektor. i Pyjeve	B. Vau Dejës	0682075990	leonard.heshi@vaudejës.gov.al
ZIDA GERBARI	Ujechës	B. Vau - Dajç	0695152655	zidagerbari@yahoo.it
Oltin Marka	UTS-01	Eur. Mqallesi	0674666084	olmarka_TBC@yahoo.com
Albert Kola	UTS-01	Eur. Mqallesi	0692147357	albertkola@fshas.com
ADNAN KOPLIKU	ITALKIBUSINESS	Presidenti	0696507684	ADNAN.KOPLIKU@LIBERO.IT
Edmond Perçega	Nj. Ad. Shkollë	Administrim	0682022477	edmondpercega@live.com
EDMOND PERÇEGA	UTS-01	ARKITEKT	0635587052	edmond.percega@gmail.com



Datë 24 janar 2017

Takim me specialistët lokal
Bashkia Vau Dejës

Emri Mbiemri	Institucioni	Pozicioni	Tel. / Cel.	E-mail
JOANA MARKOLAJ	B. VAU DEJES	Insp./Planif. Territoriale	0693498711	joana.markolaj@vaudejës.gov.al
Indrit Gradeci	B. Vau Dejës	Dir. /Krafi. Territoriale	0692613084	indrit.gradeci@vaudejës.gov.al
Bensaid Nabecca	Nj. Adm. Hapmel	Administrim	0682020197	bensaidnabecca@gmail.com
DEDE PREÇEQA	B. Vau-Dejës	Insp. Pyjesh	0684866056	-
Anisa Llango	UTS-01	Inq. Ndërtimi	0695519234	anisa.llango@live.com

1.7 Pyetësor i detajuar për njësitë administrative

Përveç inspektimeve në terren, është bashkëpunuar ngushtë edhe me specialistet e njësive administrative për evidentimin e të gjitha nevojave dhe problemeve të secilës njësi. Konsulenti ka hartuar një pyetësor më të detajuar, të cilin ua ka shpërndarë të gjitha njësive administrative. Më poshtë tregohet një shembull i formatit të këtij pyetësori, plotësuar për njësinë administrative Bushat, të Bashkisë Vau-Dejës.

SKEDA INFORMATIVE PËR NJËSINË ADMINISTRATIVE BUSHAT

BASHKIA VAU-DEJËS

1

Skeda informative është e ndarë në dy pjesë kryesore:
Pjesa I – ku trajtohen gjendja ekzistuese e tematicave që mbulojnë gjithë territorin e njësisë administrative (si infrastruktura rurale që lidh fshatrat, bujqësia, kanalet vaditëse, linjat e ujësjellës kanalizimeve, etj.)
Pjesa II – ku trajtohen gjendja ekzistuese dhe shërbimet për çdo zonë të banuar (qytet/fshat)

1.2 Situata kadastrale			
(në këtë seksion duhen plotësuar të dhëna për territorin e Njësisë Administrative sipas zërave kadastral. Nëse ekziston, të vëhet në dispozicion edhe ndonjë material hartografik, KUJDES Kulturën e njësive)			
Zëri kadastral	Sipërfaqe (ha)	Nën kategori	Sipërfaqe (ha)
Tokë Bujqësore	5783	Tokë arë	5685
		Pemëtores	43
		Vreshta	55
		Ullishte	-
Tokë jo - bujqësore	1664	Truall (urbane)	160
		Pa fryt (rreze-kanale)	1504
Livadhe, kullota, pyje	2477	Livadhe	577
		Kullota natyrale	519
		Kullota të kultivuara	-
		Pyje	1381
Total	9924	<i>Totali të përpulhet me sip. e Njësisë Administrative</i>	

Më poshtë Sipërfaqe e Tokës Bujqësore të detajohet në bazë të bonitetit

Boniteti	Sipërfaqe (ha)
Boniteti I	-
Boniteti II	425
Boniteti III	2348
Boniteti IV	2722
Boniteti V	-
Boniteti VI	-
Boniteti VII	288
Boniteti VIII	-
Shuma	5783

2 Të dhëna të përgjithshme

Në këtë seksion të tregohen kulturat kryesore që kultivohen në njësinë tuaj administrative. Sasia (në ton) dhe sipërfaqet (në ha) të mbjellta me një kulturë të veçantë

Keto të dhëna janë të vitit 2015

Kultura	Njësia	Sasia	Rend Kulta	Produkti në ton
Grure	Ha	355	35,9	1274
Misër	Ha	1128	80	9021
Peramë të ujoma	Ha	149	615,5	9171
Perime të thaco	Ha	41	11,65	478
Boxtan	Ha	321	290,89	9337
Patisat	Ha	17	25	125
Fasule	Ha	61	19	115
Duhan	Ha	1	15	15
Jonche	Ha	2887	390	112593
Misër faragjigjer	Ha	242	330	8470
Te tjera faragjigjere	Ha	4	300	120
Perime ne sera	Ha	72	835,1	6012
Bime dekorative	Ha	1	-	-
Peme frutore	Ha	40,5	24,2	98
Ullinje	Ha	57	13	74
Agrume	Ha	4,1	14,3 kg rrenje	29
Vreshte	Ha	27,5	20,5	56
Djergulla	lrenje	73150	6,5	475
Djerve , livadhe , kullota	Ha	375	100	3750
Toko gjithashtu	ha	5783		

Shënim:Keto vit (2017) fillon kultivimi i 250 ha oriz në token prone „shitet, në territorin e Nj.Adm. Bushat në zonen e Klomeve p bri rruges se Vollopijes. Kërkesa e kësaj kompanie (Levidiagro) është për shtim të sipërfaqes së tokës dhe mendojmë se është e mundshme që të futet kultivimi i orizit në sipërfaqen prej 375 ha tokë e ndare me ligjin 7501 për banoret e fshatrave Rranxa e Bushat të ke e cila ka qene e pushtuar dhe e lene livadhi prej 20 vitesh. Sic shihet edhe nga tabela e kulturave bujqesore 60-70% sipërfaqes e zane bimët foragjere to cilat janë për furnizimin e blegtorisë që mbarestrohet nga banoret e Bushatit

1.3 Bonifikimi i tokave bujqësore

(në këtë seksion duhen plotësuar të dhëna për: hidromoret, rezervuarat natyral ose artificial që janë të lidhur me sistemin e ujitjes, kanalet vaditëse të Kategorive I, II, dhe III)

1.3.a Sistemi i kanaleve të kullimit ne pronesi te bordit te kullimit Lezh-

- KK-1 Nga ura Gjollit,Bishit Juges, Mali i Jushtit deri ne Kukul, me nje gjatesi 14,1 km me sip. kullimi 1080 ha,eshte pa pastuar qe ne vitin 2000
- KK-2, Ne fushen e Balligrahçit Vija e Pakaenes,Fshati i ri, Rranxa,Melgushes, me nje gjatesi 9,5 km me sip. kullimi 869 ha eshte pa pastuar qe ne vitin 2001
- KKK -3 Vija e Orizit me nje gjatesi 12 km pa pastuar qe ne vit 2000
- KKK -4 Vija e Kolagjinit me nje gjatesi 11 km pa pastuar qe ne viti 2001
- Vija e Drinit , filon nga fshati Stajke, Plozh Bushat Shkijeze, Barbullush, Kukul, me nje gjatesi 12,6 km me sip. kullimi 969 ha eshte pa pastuar prej 35 vitesh

3.Kanale dytësore ne Administrimin e Bashkise

Nr	Nr i kanalit	Zona e kullimit	Gjatesi ne km	Sip. qe kullon	viti i pastimit
1	K2K-20	KUKEL	0.8	2002	
2	K2K-19	BARBULLUSH-KUKEL	2.6	2011	
3	K2K-18	BARBULLUSH	2.3	2005	
4	K2K-17	BARBULLUSH,HOTEN	3.6	2002	
5	K2K-16	BARBULLUSH,HOTEN	2.1	2011	
6	K2K-15	BARBULLUSH,MALI JUSHTI	2.2	2011	
7	K2K-14	BARBULLUSH,MALI JUSHTI	2.2	2001	
8	K2K-13	MALI JUSHTI-RRANXA	2.6	2001	
9	K2K-12	MALI JUSHTI-RRANXA	3	2011	
10	K2K-11	RRANXA-FSHATI RI	3.8	2009	
11	K2K-21	RRANXA-FSHATI R-KONAJ	4.5	2011	
12	K2K-22	MELGUSH-KONAJ	4.5	2011	
13	K2K-7	MELGUSH-BUSHAT	3.2	2010	
14	K2K-71	AShte-MELGUSH-KONAJ	5.2	2003	
15	K2K-4	AShte	1	2003	
16	K2K-72	KOSMAC-AShte-MELGUSH	2.8	2009	
17	K2K-73	KOSMAC-BUSHAT-MELGUSH	2	2011	
18	K2K-74	KOSMAC-BUSHAT	1.3	2009	
19	K2K-75	KOSMAC-BUSHAT	1.3	2009	
20	K2K-89	KOSMAC-BUSHAT-PLESHE	4.4	2010	
21	K2K-88	STAJKE-PLESHE	2.2	2001	
22	K2K-87	STAJKE-PLESHE	1.5	2001	
23	K2K-85J2	PLESHE-SHKJEZE	3.4	2015	
24	K2K-85	SHKJEZE	1.5	2011	
25	K2K-85I1	SHKJEZE	2.1	2011	
26	K2K-75I1	STAJKE-KOSMAC-AShte	3.6	2009	
27	K2K-83	BARBULLUSH	2	2001	
28	K2K-84	BARBULLUSH	1	2001	
29	K2K-20I1	FSHATI RI-MALI JUSHTI	2.4	2002	
30	K2K-11I1	RRANXA	1.4	2009	
31	K2K-33	BUSHAT-RRANXA(BRI RRUGES SE VELOPOJES)	4.	2013	

Kanale tretësore (Administron Bashkia bazuar në ligjin "Për vetëqeverisjen vendore")

Të bëhet përkrahimi i kanaleve tretësore, gjatësia e tyre, funksionaliteti, përdorimi, mirëmbajtja etj

Gjatesia e kanaleve tretësore ne Njësine Administrative Bushat është 310 km. Gjendja e tyre është tepër e rëndë, niveli i tyre pothuajse është barazuar me nivelin e sipërfaqes së parcelave , në shumë vende janë të bllokuar krajet e tyre shkurtohen, bime të mbjellura dhe të mbira spontanisht. Volumi i gemimit është rreth 1m3 për m1.Jane pastuar me mjete te komunes ne keto 2-3 4,vitet e fundit k3k qe kullojne rreth 560 ha tokë ne fshatrat Rranxa ,Mali Jushtit, Fshati Ri (zona e permytur ne vitin 2010)

Problematikat dhe prioritetet që rezultojnë nga gjendja ekzistuese e kanaleve

Kanale parësore

Listoni problematikat e kanaleve kryesore Psh: Bllokimi nga deti, bllokime nga ndërtime informale, etj. Propozoni zgjidhje, buxheti i nevojshëm (i përafërt)

Ne kanalet e para kulluese nga ana e bordit te kullimit duhet te behet pastrimi i tyre çdo tre vjet, buxheti per kanalet e para kulluese duhet te jete rreth 1,500,000 lek per çdo vit,qe te behet e mundur pastrimi i tyre nje here ne tre vite.

Kanale dytësore

Listoni problematikat e kanaleve kryesore Psh: Bllokimi nga deti, bllokime nga ndërtime informale, etj. Propozoni zgjidhje, buxheti i nevojshëm (i përafërt)

- ne kanalet e dyta kulluese ka te fillo qe nuk jane pastuar qe ne vitin 2000-2001.
- kanalet kulluese te dyta nr 11,12,13,14,15,16,17,18,19,20,qe jane pa pastuar qe nga vitet e sipërpemendura jane pothuajse jashte funksioni,jane mbyshur me inerte,kallama,terra dhe niveli i tabanit te tyre është me larte se tabani i nivelit te thalises se kanaleve te treta.
- Ne projekt buxhet ne kemi te planifikuar nje qeveria nje fondes qe nuk del as per venien ne eficence te 15 % te kanaleve te dyta.
- Ne projekt buxhetin ne kemi planifikuar qe te bejme pastrimin e 25 % te tyre duke filluar ne ato kanale qe kemi me problem me qellim qe nje 4 vjeteve te perfundoje pastrimi i tyre dhe keshtu i takon qe nje here ne 4 vite te behet pastrimi i tyre.
- Buxheti per çdo vit per te bere te mundur pastrimin e tyre duhen 4,000,000 lek.
- Nga ana e qeverise duhet te shtohen fondet per kullimin mbasi jane deleguar dhe kullimi e ujitja bashkive te reja

5.Kanalet trafësore
 Listoni problematikat e kanaeve kryesore Psh: Bllokimi nga deti, bllokime nga ndërtime informale, etj.
 Propozoni zgjidhje, buxheti i nevojshëm (përfaqërt)

- Pastrimi i kanaeve të treta kulluese është detyrë e çdo fermeri që të beje pastrimin dhe ventimin në cilësinë të pjesës së sipërme të tyre.
- Kanalet e treta janë të mbushura 65-70%.
- Janë të mbuluar me ferra, kallama, tirre drunore të ndryshme të mbira spontanisht si edhe të mitjellura nga ana e fermerve.
- Mëqëse toka është ndare fermerve në shumë vande (parcela) fermeret të levizur drejt parcelave të tjera të tyre ata kanë bllokuar krajetishtë për kalimi e mëteje .duke bere keshtu mos funksionimin e këtyre kanaeve .

Per te vene ne efikasense kanalet e treta kulluese mendojme qe :

- Te behet e mundur qe pastrimi i nga pemet format druret te hiqen nga ana e fermerve.
- Te mritet taksa e tokes (pasi 40 % e kesaj takse kalon persen tek fermeri)
- Te behet pastrimi i këtyre kanaeve me mjetet e bashkise duke i ndaluar fermerit koston qe duhet per pastrimin e kanalet te treta kulluese.
- Te shohim mundesin e kreditoreve te ndryshem si shoqata te ndryshme.

Buxheti per pastrimin e kanaeve kulluese nje her ne 4 vite eshteje rreth 800,000 lek.

KANALET E PARA VADITISE QË JANË PRONE E BORDIT TË KULLIMIT.

BORDI I KULLIMIT

Nr	Nr i kanaelit	Emertimi kanaelit ujitjes	Gjatësia me mll	Hija	Vitet pastrimit
1	KU 1	Bardo-Partitori 121-Burhanliab-Bukhet	19.000		1998
2	KU 2	Partitori 121-168-Miqevb-Konju	7.250		2001

Keto kanalet ujitese jane te rehabilituara ne bashkopunim me Banken Boterore jane funksionale. Ne vitin 2016 eshte bere nje pastrim i plote i tyre nga ana e Bashkise Vau Dejës. Problem per keto kanalet jane portat te cilat jane vjedhur nga individ te pandregjeshem duke krijuar problem komandimi i ujit per ne zona sipas nevojave per uje.

6.Kanalet e dyta ne proces te Bashkise .

NR	NR I kanaelit	ZONA QË MBULOHET/ISHATI	GJATËSIA KM	VITI REHABILITIM	VITI PASTRIMIT
1	KU-1	STAJKE	2,5	2009	
2	KU-2	STAJKE	2	2009	
3	KU-3	STAJKE	1,2	2009	
4	KU-10	KOSMAC PËRREI ARGJ DRUNIT	1,6	2009	2016
5	KU-9	BARBU LLUSH -MUNDIA	2,2	1999	2016
6	KU-891	KOSMAC	1,2	2008	
7	KU-83	KOSMAC-BËSHAT	1	2008	
8	KU-82	KOSMAC-BËSHAT	1	2008	
9	KU-83	KOSMAC-BËSHAT	1,2	2008	
10	KU-84	KOSMAC-BËSHAT	1,2	2008	
11	KU-85	ASHITE	1,1	2008	
12	KU-232	MELGUSHI-KONAJ	5,6	1999	2016
13	KU-241	MELGUSHI-RRANXA	4,7	1999	2016
14	KU-251	MELGUSHI-KONAJ-RRANXA	5,1	2000	2016
15	KU-24	RRANXA	5,6	1999	2016
16	KU-25	RRANXA-PSHATI RI-MALLI JUSHTI	4	2008	2016
17	KU-251	BUSHAT-RRANXA	3	2006	2017
18	KU-11	RRANXA-MALLI JUSHTI	2,7	2009	
19	KU-12	RRANXA-MALLI JUSHTI	3,2	2009	2016
20	KU-13	BARBU LLUSH-MALLI JUSHTI	1,9	2001	2016
21	KU-14	BARBU LLUSH-MALLI JUSHTI	1,9	2001	2016
22	KU-15	BARBU LLUSH-HOTEN	2,1	2001	2016
23	KU-16	BARBU LLUSH	1,6	2000	2016
24	KU-17	BARBU LLUSH	2,6	2009	2016
25	KU-18	BARBU LLUSH	1,2	2001	2016
26	KU-19	KAJEL	0,8	2009	2016
27	KU-852	SHAJEZE	1,5	2009	
28	KU-853	SHAJEZE	1,4	2009	
29	KU-83	BARBU LLUSH	1,4	2001	2016
30	KU-201	BARBU LLUSH	1,2	2000	
31	KU-241	PSHATI RI	2,8		PA REHABILIT
32	KU-232	RRANXA	5,5		PA REHABILIT
33	KU-251	RRANXA-BË SHAT	6,9		PA REHABILIT
34	KU-332	RRANXA-BË SHAT	4,8		PA REHABILIT

7 KANALET TË TRETA VADITISE

Gjatësia e k3 ujitese është 280 km.Ketu perofihet sistemi ujitjes i ndertuar qe me sistemin e tokave i ne terren fushor. Gjendja e rrjetit te kanaeve te treta paraqitet shume e keqe pasi nuk eshte nderhyrte me projektet e reabilitimit por as me pastrimin qe duhet bere nga ana e fermerve te cilet kane token dhe qe e kultivojne me miser.Problem paraqesin dhe prizat e portarazhet per te cilat mungojne si pasojë e vjedhjes,demitimi apo mos vendosjes tyre .

PROBLEMATIKAT E KANALEVE TË PARA VADITISE.

Kanalet e para ujitese jane te rehabilituara me projektet e Bankes Boterore dhe jane funksionale ne shkelim te ujitjes. Problem mbeten vendosja e riparimi i portave per disiplinimin e ujit tek degjimi ne Mjedes,Partitori 121,Partitori 158 si dhe riparimi i shkarqesit te degjimi i Mjedes.

PROBLEMATIKAT E KANALEVE TË DYTA VADITISE.

Per kanalet e dyta ujitese kemi keto probleme:

- 1.Rehabilitimi me fonde te qeverise shqiptare te kanaeve te dyta ujitese me gjatesi 20 km qe kane mbetur te parehabilituara ne pjesen fundore (jugore)te njesise Administrative Bushat pasi ato toka prej 650 ha kane mbetur portuajese te pakultivuara per mungese uji shbaar ketu se per keto toka ka kerkesa per nderjen me qera per ta kultivuar me oriz.
- 2.Pastrimi ne keto vit i kanaeve te dyto qe kane mbetur pa u pastruar nga ana e Bashkise.
- 3.Vendosja e portave dhe prizave te demtuara sipas inventarit te bere per cdo kanal.

PROBLEMATIKAT E KANALEVE TË TRETA VADITISE.

- Kanalet e treta në shumë vande jo vetëm kanë humbur funksionin ,por edhe janë sheshuar fare nga ana e fermerve të ndryshem duke lene fermeret e tjere pa uji.
- Përsa i përket veshjes me beton as që bëhet fjalë që të ketë.

Zgjidhja e këtyre problemeve mendojme se është .

- Duhet të rrihen me instrument (të nxirren kuotat për çdo kanal)
- Me anë të vendimeve të Keshillit Bashkiak të caktohen masa që të detyrojnë fermeret për të bërë pastrimin e tyre.

1.3.b Hidrovoret

Hidrovori 1 shërben për kanaelit kryesor

Të bëhet përsëkrimi i hidrovorit, kapaciteti, funksionaliteti, lidhja me kanalet kryesore etj.

Hidrovori 2 shërben për kanaelit kryesor

Të bëhet përsëkrimi i hidrovorit, kapaciteti, funksionaliteti, lidhja me kanalet kryesore etj.

Problematikat dhe prioritetet që rezultojnë nga gjendja ekzistuese e hidrovoreve

8)Të listohen problematikat e hidrovoreve ekzistues dhe nevojat për hidrovore të reja ose ndërhyrje për shtrim kapacitetit tek ato ekzistues

1.3.c Rezervuarët

Rezervuari shërben për

Të bëhet përsëkrimi i rezervuarit, kapaciteti, si mbushet me ujë, funksionaliteti, lidhja me kanalet kryesore etj.

Rezervuari shërben për

Të bëhet përsëkrimi i rezervuarit, kapaciteti, si mbushet me ujë, funksionaliteti, lidhja me kanalet kryesore etj.

Problematikat dhe prioritetet që rezultojnë nga gjendja ekzistuese e rezervuarëve

Të listohen problematikat e rezervuarëve ekzistues dhe nevojat ndërhyrjeje mirëmbajtje.

1.7.1 Takime pune me administratorët dhe specialistët e njësive administrative

Gjatë procesit të analizimit të gjendjes ekzistuese të territorit, takimet me administratorët e njësive kanë qenë të vazhdueshme, për të parë me nga afër potencialet dhe problematikat e secilës njësi.

1.7.1.1 Takim me njësinë administrative Vig-Mnelë

Në datën **07.02.2017** në ambientet e bashkisë së Vau-Dejës u mbajt një mbledhje me përfaqësuesit e njësisë administrative Vig-Mnelë. Diskutimet e këtij takimi u mbështeten në këto pika kryesore:

1. Aspektet Sociale
 - a) Ka të dhëna për popullsinë në nivel njësie administrative vetëm për vitin 2010 dhe 2016; b) Ka një mospërputhje midis CENSUSIT dhe Gjendjes Civile; c) Ka një rritje shumë të vogël të numrit të popullsisë
2. Rrjeti i Ujësjellësit
 - a) nuk ka rrjet ujësjellësi; b) përdorin puse ose shfrytëzojnë burimet që kanë pranë; c) ujërat Nëntokësore janë të pastra.
3. Rrjeti i Kanalizimeve
 - a) rrjet kanalizimesh nuk ka; b) derdhjet bëhen nëpër përrenj; c) së fundmi kanë filluar përdorimin e gropave septike.
4. Energjia Elektrike
 - a) defekte të shpeshta; b) mungon mirëmbajtja; c) në disa vende ka nevojë për lëvizje të shtyllave
5. Infrastruktura rrugore
 - a) rrugët ekzistuese janë shume te amortizuara; b) Ka mungesë të infrastrukturës rrugore.
6. Shëndetësia
 - a) në total ka 3 qendra shëndetësore, ku vetëm njëra është funksionale; b) në mungesë të rrugës dhe mosfunksionimit të dy qendrave disa banorë duhet të bëjnë shumë rrugë në këmbë për shërbime minimale
7. Arsimi
 - a) në total ka 1 kopsht/çerdhe dhe 4 shkolla 9-vjeçare; b) për fëmijët që e kanë shkollën në një distancë prej më shumë se 2 km, transportin për në shkollë ua paguan bashkia, c) mungojnë mësuesit e profilit; d) mungon gjimnazi.
8. Menaxhimi i mbetjeve
 - a) Mbetjet hidhen nëpër lumenj ose groposen; b) nuk ka kazanë mbeturinash as organizim për grumbullimin e tyre
9. Punësimi
 - a) blegtori dhe bujqësi për nevoja vetjake
10. Varrezat
 - a) Rruga për varreza është problematike në Vig dhe në Mnelë e Vogël.
11. Boniteti
 - a) tokat kanë një bonitet shumë të mirë, në to mund të mbi mbillen të tërë kulturat; b) kanalet vaditëse janë të bëra vetë; c) kanale kulluese nuk ka.
12. Pronësia
 - a) nuk ka probleme pronësie; b) ligji 7501 nuk është aplikuar

Takim me specialistët lokal
Bashkia Vau Dejës

Emri Mbiemri	Institucioni	Pozicioni	Tel. / Cel.	E-mail
Tringa Kola NIKEVI	DESIDIA VIG-MIRE	ADMINISTRATORE	0684024560	
Murcin Indrit Gradeci	B. VAU DEJËS	Drejtorin e drejtimet Turizmit, Kulturave, Rinisë dhe Sportit	685706377	murcin@vau.deje.com
Ami Versinelli	UTS-01	Inzhinier ndërtimi	0693579819	Versinelli.ami+UTSO1@gmail.com
Desi Memoci	UTS-01	Urbaniste	0695863175	desi.memoci@gmail.com
EDMOND PERGEGA	UTS-01	ARKITEKT	0695587052	edmond.pergega@psait.com

1.7.1.2 Takim me njësinë administrative Bushat

Në datën **09.02.2017** në ambientet e njësisë administrative Bushat u mbajt një mbledhje me përfaqësuesit e kësaj njësie. Diskutimet e këtij takimi u mbështeten në këto pika kryesore:

1. Bujqësia

a) është bërë procesi i inventarizimit; rrugët dhe kanalet janë quajtur të pafrytshme, ndërsa arat, pemëoret, vreshtat dhe ullishtat janë konsideruar toka bujqësore; b) tokat shfrytëzohen plotësisht; c) popullsia mbahet kryesisht nga bujqësia dhe blegtoria; d) bujqësia dhe blegtoria shihet si potencial për zhvillimin e vendit, ndërsa turizmi jo; e) mungon një pikë magazinimi të prodhimeve bujqësore në territor, në Bushat është e nevojshme; f) boniteti i tokave është i vjetër, por i plotë si informacion në Bushat; g) kanalet e kullimit kanë nevojë për pastrim, sidomos ato të parët pasi nëse ato nuk pastrohen nuk rregullohen dot të dytët edhe të tretët. Derdhjet i bëjnë në det

2. Pronësia

a) është regjistruar një pjesë e pronave; b) ka harta për pronat shtetërore, c) shkollat, qendrat shëndetësore, territoret sportive, fondi pyjor etj. janë pronë e shtetit, janë në pronësi të komunës; d) ndërtimet pa leje.

3. Popullsia

- a) CENSUSI me Gjendjen civile ka një mospërputhje të madhe; b)
- në 2015 është bërë një studim për emigracionin, ku vihet re që shumica e njerëzve kanë lëvizur drejt Italisë, kryesisht në Torino; c) nga 2006 e deri më sot popullsia ka pësuar një rritje.

4. Qendrat Shëndetësore

Në total ka 14 qendra shëndetësore, një për çdo fshat.

5. Punësimi
 - a) ka probleme me punësimin; b) një pjesë e njerëzve mbahen me ndihma ekonomike; b) për biznese ka pak të dhëna.
6. Rrugët
 - a) gjendja, gjatësia etj. janë të plota si informacione për njësinë e Bushatit;
7. Mbetjet
 - a) i administron bashkia dhe është mjaft efiçente; b) kanë 295 kazanë mbeturinash, 1 makinë për pastrim dhe një për mbledhjen e mbeturinave.
8. Energjia elektrike
 - a) është një projekt 20 kV, që po zbatohet në të cilin përfshihet edhe njësi administrative e Bushatit; b) aktualisht rrjeti ka shumë probleme, defekte, nuk ka mirëmbajtje, por projekti që kalon në Bushat do i ndihmojë për të mos pasur më probleme të tilla (projekti do të mbarojë brenda 2-3 muaj).
9. Ujësjellësi
 - a) vet komuna e menaxhon në Bushat, Barbullush edhe Rranxë; b) mënyra e furnizimit bëhet me shpime, nuk ka burime ujore; c) ujësjellës nuk ka në tërë njësinë administrative të Bushatit por janë vetëm 3 në fshatin Bushat, në Rranxë, Kukël, Fshat i Ri dhe Shkëzë;
10. Kanalizimet

Disa fshatra (Bushati, Fshati i Ri etj.) kanë projekte për kanalizimet.
11. Varrezat

Rrugët për në varreza pothuaj janë të shtruara të tëra dhe nuk kanë probleme.
12. Ndhimja ekonomike

Një pjesë e njerëzve jetojnë me ndihme ekonomike e cila është 20 mijë lek në muaj.





Takim me specialistët lokal
Njësia administrative Bushat

Emri Mbledhje	Institucioni	Pozicioni	Tel. / Cel.	E-mail
Hilda Kodra	Njësia Adm. Tulla	Arhitektura	0682022477	hilkodra@yahoo.it
Aida Shumka	Bashkia V. Dejeje	Inspektor Ush. Kodra	0682771127	aidashumka@gmail.com
Ollion Marku	UTS-01	FRAP-Mjedis.	0674666084	omarko18@yahoo.com
Alfredi Sah	UTS-01	→	0682147551	alfredisah@yahoo.com
PIETRO ROVIGATTI	UTS-01	urban planner	+39 333 492 1762	rovigatti59@gmail.com
Floriana Sula	Mj. A. Berat	Administrat.	0673930688	floriana.sula@gmail.com
Gjergj Leka	UTS-01	Urban st.	0622073553	gjergjleka@gmail.com
Desi Memoi	UTS-01	Urbaniste.	069 58 63 175	desi.memoi@gmail.com
EDMOND PERGEGA	UTS-01	ARKITEKT	0635587052	edmond.pergega@gmail.com

1.7.1.3 Takim me njësinë administrative Hajmel

Në datën **09.02.2017** në ambientet e ish-komunës Hajmel u mbajt një mbledhje me përfaqësuesit e njësive administrative Hajmel. Diskutimet e këtij takimi u mbështeten në këto pika kryesore:

1. Infrastruktura rrugore
 - a) lidhja e të gjithë fshatrave si me njëri – tjetrin dhe qendrën e njësive administrative, ashtu edhe me pjesën tjetër të territorit të bashkisë; b) gjendja e rrugëve.
2. Bujqësia
 - a) shfrytëzimi i tokave bujqësore; b) boniteti i tokave; c) kanalet kulluese, d) problematikat dhe vështirësitë e hasura;
3. Sistemi arsimor
 - a) janë rikonstruktuar të gjitha shkollat; b) nuk kanë terrene sportive dhe palestra.

4. Ndhurma ekonomike
 - a) 3% e popullsisë merr ndihma ekonomike; b) burimi kryesor i të ardhurave është bujqësia dhe blegtoaria.
5. Rrjeti i furnizimit me ujë
 - a) me shpime; në Stajkë edhe në Hajmel, zona është e pasur me ujëra nëntokësore, shpimet bëhen rreth 6m; b) Paçrami dhe Nënshati kanë ujësjellës; c) Hajmel janë me sistem pompimi; d) jo i tërë fshati ka sistem ujësjellësi.
6. Energji elektrike
 - a) rrjeti i dobët elektrik; b) ka shumë defekte; c) mungon mirëmbajtja.
7. Kanalet
 - a) kanalet vaditëse dhe kulluese kanë nevojë për pastrim; b) kanalet e II dhe III vaditëse janë pastruar nga bashkia në 2016; c) burimi i kryesor i marrjes së ujit ka nevojë për disa rregullime, por është kryesisht mirë; d) ka përmytje arash pothuaj çdo vit (jo përmytje të shtëpive); e) hidrovore dhe rezervuarë nuk ka.
8. Kanalet e ujërave të zeza
 - a) nuk ka kanale të ujërave të zeza; b) përdorin gropa septike.
9. Pronësia
 - a) pronat publike janë të evidentuara në hartë, material që pritet të merret nga bashkia në vazhdimësi; b) për legalizim nuk ka të dhëna.
10. Popullsia
 - a) ka një rritje të lehtë të popullsisë; b) 20 % mund të jetë popullsi e ardhur; c) 2300 banorë në Hajmel, 2200 në Nënshatë, 700 Dheu i Lehtë, 1000 ne Paçram dhe 700 banorë në Pistull.
11. Ndhurma ekonomike
 - a) 3% e popullsisë merr ndihma ekonomike; b) burimi kryesor i të ardhurave është bujqësia dhe blegtoaria.
12. Mbetjet
 - a) i administron njësia administrative e Hajmelit; b) makina e mbledhjes së mbeturinave edhe pastrimit (1 makinë në tërë bashkinë) kalon rregullisht në njësinë e Hajmelit.
13. Varrezat
 - a) janë të nevojshme muret rrethues; b) Hajmeli dhe Nënshati kanë nevoja për zgjerim (mund të bëhen këto zgjerime pasi janë edhe prona publike); c) pjesa tjetër e varrezave është në rregull, kanë edhe një pozicion të mirë pasi gjenden në kodër; d) zona ka vetëm banorë të fesë katolike.

Takim me specialistët lokal
Njësia administrative Hajmel

Emri Mbledhri	Institucioni	Pozicioni	Tel. / Cel.	E-mail
Anna Durrës	R. V. Durrës	Inçarë	0682241127	annadurresha@gmail.com
Benedek Adnerca	Njësia Administrative	Administrativ	0681020447	benedekadnerca@gmail.com
Aleksander Felq	Njësia Administrative	Ujër	067230430	alexanderfelq@yahoo.com
Joana Markoleaj	B. Vau Dejës	Mus. Urbanist	0693498711	joana.markoleaj@ndsh.gov.al
Gjergj Shterri	UTS 01	Konstruktive	0692073793	gjergjshterri@gmail.com
Desi Memogji	UTS-01	Urbaniste	0695863426	desi.memogji@gmail.com
EDMOND PERGEGA	UTS-01	ARKITEKT	0695587052	edmond.pergega@gmail.com



1.7.1.4 *Takim me njësinë administrative Shllak*

Në datën **17.02.2017** realizuar një mbledhje me përfaqësuesit e njësisë administrative Shllak. Gjatë diskutimit u trajtuan këto pika:

1. Infrastruktura rrugore

- a) Të gjitha rrugët të paasfaltuara (rrugët hyrëse në njësi, rrugët e brendshme dhe rrugët pyjore); b) Rreth 76 km rrugë të brendshme (pa

- përfshirë rrugët pyjore); c) Aksesimi i fshatrave kryesisht nga lumi Drin; d) Nuk ka mundësi lidhjeje të të gjithë fshatrave me sistem rrugor.
2. Bujqësia
 - a) Bujqësia pak e zhvilluar. Tokat të mira po nuk kanë ujë; b) Rreth 300 ha shkurre, 114 ha toka bujqësore, c) Pemëtaria dhe vreshtaria thuajse zero; d) 1500 ha pyje të larta; e) Shpatet e maleve të dëmtuar nga prerja e pemëve, nën ndikimin e erozionit;
 3. Kanalet
 - a) kanalet kullimi nuk ka; b) ka kanale vaditëse të nivelit të nivelit të I (rreth 2.3 km) dhe të nivelit të II; c) hidrovore nuk ka; d) rezervuare ka pak, por janë të papërdorshëm; e) ka nevojë për më shumë lera pasi fshatrat vuajnë për ujë.
 4. Pronësia
 - a) Regjistrimi i pronave nuk është bërë; b) legalizim nuk ka të dhëna; c) nuk ka thuajse asnjë biznes, furnizimet banorët i bëjnë kryesisht në Shkodër.
 5. Popullsia
 - a) ka një rritje të lehtë të popullsisë; b) rreth 400 banorë jashtë shtetit; c) lëvizja e popullsisë kryesisht për shkak të mungesës së arsimit dhe shëndetësisë.
 6. Ndihma ekonomike
 - a) 5-6 % e popullsisë të punësuar në administratë dhe shëndetësi; b) një pjesë e popullsisë marr ndihmë ekonomike.
 7. Kanalet e ujërave të zeza
 - a) nuk ka kanale të ujërave të zeza; b) përdorin gropa septike.
 8. Furnizimi me ujë
 - a) Ekzistojnë 3 ujësjellësa por nuk ka sistem furnizimi; b) Ka burime, më i madhi deri në 150 l/s.
 9. Energjia elektrike
 - a) rrjeti i dobët elektrik, ishte 10 kW tani 6KW; b) ka shumë defekte dhe mungon mirëmbajtja; c) 1500 shtylla druri të amortizuara; d) 400-500 shtylla betoni dhe metalike; e) Shtyllat e tensionit të lartë janë kryesisht të rregullta.
 10. Shkollat dhe shëndetësia
 - a) 3 shkolla: 2 shkolla 9-vjeçare dhe 1 fillore; b) nuk ka mësues; c) 2 qendra shëndetësore dhe 1 ambulancë.
 11. Mbetjet
 - a) Mbetjet mbledhen në pika të caktuara dhe groposen (nuk digjen); b) Nuk ka administrim, zgjidhje kjo nga banor.
 12. Varrezat
 - a) Janë të pozicionuara në tokë të përbashkët të banorëve.
-



1.9 Takime me drejtues dhe specialistë të bashkisë Vau-Dejës për PBA-në

Më **16.02.2017**, ditën e enjte, në ambientet e njësisë administrative Bushat, u mbajt një takim me drejtues dhe specialistë të drejtorive të bashkisë Vau-Dejës.

Gjatë këtij takimi u bë një prezantim informues mbi lidhjen e projekteve të planit të përgjithshëm vendor më Programin e Buxhetit Afatmesëm (PBA).





Datë 16 shkurt 2017

Takim me drejtuesit dhe specialistët lokalë për çështjet ekonomike zhvillimore
Njësia administrative Vau-Dejës, Bushat, Hajmel, Vig-Mnelë, Shllak, Temal

Emri Mbiemri	Institucioni	Pozicioni	Tel. / Cel.	E-mail	Firma
Admir Hasmeçaj	Bashkia Vau-Dejës	Pr kryetare	0682022240	admir.hasmeçaj@vau-dejes.gov.al	[Signature]
Indrit Gradeci	-	Drejtor/B.P. Temal	0692613034	indrit.gradeci@vau-dejes.gov.al	[Signature]
Gjovale Suka	Nr. A. Bushat	Administrator	0673930688	gjovalesuka@gmail.com	[Signature]
Jozefina Lekaj	Bashkia Vau-Dejës	prerjegjese Arkivues	0678240849	jozefina.lekaj@vau-dejes.gov.al	[Signature]
Joana Markolaj	B. Vau-Dejës	Impakt./Plan.Urban	0693498711	joana.markolaj@vau-dejes.gov.al	[Signature]
ANNA SHKURTJA	B. VAU-DEJËS	Tr. Urb. shkollore	0682741122	anashkurtja@gmail.com	[Signature]
Bertrand Ndrecan	Nj. Urban Hajmel	Administrator	0687070147	bertrand.ndrecan@vau-dejes.gov.al	[Signature]
Mark Suli	Bashkia Vau-Dejës	Imp. marolinia	0686457870	mark.suli@vau-dejes.gov.al	[Signature]
Mark Moni	Nj. Adm Temal	Administrator	0682092600	markmon@gmail.com	[Signature]
Hitë Shkurtja	Nj. Adm. Shllak	Administrator	0672028471	hiteshkurtja@yahoo.it	[Signature]
ROZETA GRADECU	B. Vau-Dejës	Kodifikatore	0672709903	albania@cospe.org	[Signature]
Anisa Hango	UTS-01	Inzh. Ndërtimi	0635519230	anisahango@live.com	[Signature]
EDMOND PERCEPA	UTS-02	ARKITEKT	0635587058	edmond.percepa@vau-dejes.gov.al	[Signature]



Datë 16 shkurt 2017

Takim me drejtuesit dhe specialistët lokalë për çështjet ekonomike zhvillimore
Njësia administrative Vau-Dejës, Bushat, Hajmel, Vig-Mnelë, Shllak, Temal

Emri Mbiemri	Institucioni	Pozicioni	Tel. / Cel.	E-mail	Firma
ELVIN HOXHA	Bashkia	SPQ	0694028418	elvin.hoxha@shkurtja.org	[Signature]
Jolanda Mema	B. Vau-Dejës	Pr Bashkia Fier	0669679565	jolandamema@yahoo.com	[Signature]
Merion Jashen	B. Vau-Dejës	Sole Prerjegjese	0672089289	merion.jashen@vau-dejes.gov.al	[Signature]
Maria Lekaj	B. VAU-DEJËS	Prerjegjese Arkivues	0685308333	maria.lekaj@vau-dejes.gov.al	[Signature]
Ferit Hoxha	eliperke	UTS 01	0692251796	ferithoxha@yahoo.it	[Signature]

1.10 Takime mbi planin e Alpeve

Më **22.02.2017**, ditën e mërkure, në ambientet e AKPT, u zhvillua një mbledhje me përfaqësues nga AKPT dhe grupet që po planifikojnë territorin verior të Shqipërisë.

Gjatë takimit, grupet bënë një prezantim të shkurtër, me fokus zonën e Alpeve dhe zhvillimet e parashikuara për të:

- përfaqësues të konsulentit IP3 (Romina Sahiti dhe Endri Nocka) prezantuan gjetjet e "Analizës Territoriale" për rajonin e Alpeve si dhe një analizë të të dhënave statistikore të ardhur nga INSTAT dhe nga anketat e kryera në terren;
- studio konsulente "Atelier 4" (Ariela Kushi) prezantoi Analizën Territoriale dhe aspektet strategjike sa i përket PPV-së së bashkisë Malësi e Madhe;
- përfaqësuesi i studios konsulentë për hartimin e PPV Vau-Dejës, UTS-01 (Gjergji Islami), e cilësoi bashkinë e Vau-Dejës si portën hyrëse me interesante të Alpeve Shqiptare, kjo për faktin sepse hyrja në rajon kryhet nëpërmjet liqenit të Vau-Dejës nëpërmjet një pasazhi tepër të veçantë. Lidhur me aspektin turistik, veç turizmit natyror duhet ti jepet rëndësia e duhur edhe monumenteve të kulturës, kalave, siteve arkeologjike, kullave, etj., të cilat nuk janë të pakta në zone dhe mbi të cilat kjo studio po bazon propozimet e veta pjesë e PPV së Bashkisë Vau-Dejës. Aktualisht bashkia Vau-Dejës është duke hartuar dokumentin e Analizës Territoriale.

Përfaqësuesit e studiove konsulente diskutuan lidhur edhe me vlerat natyrore dhe promovimet turistike:

- përfaqësuesi i studios konsulente për hartimin e PPV-së Bashkia Tropoje, B&L Studio (Saimir Ducellari), theksoi vlerat e Parkut Rajonal Nikaj-Mertur, një park që për nga vlerat është i krahasueshëm me Parkun Kombëtar të Valbonës, por që është ende i panjohur dhe i pa promovuar;
- koordinatori i AKPT për PPV bashkia Tropoje, Piro Anastasi, solli në vëmendje të konsulenti të PKS Alpet, IP3, edhe mundësinë e promovimit të "turizmit energjetik", atij lloj turizmi që promovon digat e mëdha hidroenergjetike, liqenet dhe peizazhin që ato krijojnë.

Z. Kushi solli në vëmendje faktin që PKS është një plan më i lartë në hierarki se PPV por duke qënë një plan sektorial, ai jep përcaktimin vetëm në sektorin turistik dhe vetëm këto përcaktime janë ato që i diktohen PPV-ve.


Me pas u bë një prezantim i ideve të para të Strategjisë Territoriale për Alpet nga përfaqësuesi i grupit të punës PMG (Gabriale Bonafede), i cili shpalli vizioni strategjik të kësaj zone "Një turizëm i qëndrueshëm në Alpe i orientuar drejt përmirësimit të cilësisë së jetës së komunitetit vendas". Z. Bonafede u beri me dije të pranishmëve se në takimin e datës 2 Mars, që do mbahet pranë ambienteve të FSHZH, do të prezantohet një version më i avancuar i Strategjisë Territoriale.

Nga studiot konsulente të PPV u kërkua një set rekomandimesh në nivel sistemi territorial nga PKS-ja për tu ndjekur nga PPV-të. U ngrit shqetësimi i gjetjes së instrumenteve për të zgjatur Sezonin Turistik duke kombinuar turizmin natyror me atë të aventurës dhe atë historik apo turizmin e traditës.

Në përfundim, përfaqësuesi i Atelier 4 (Alban Efthimi) propozoi që në takimet e ardhshme, palët prezente të vijnë me një listë të çështjeve të cilat do të kenë nevojë për tu diskutuar në grup. Si shembull u morr rasti i një autostrade të propozuar nga PPV Shkodër, e cila nuk mund të vijoj në PPV Malësi e Madhe pasi infrastruktura rrugore është ekzistuese dhe për më tepër krijon konflikte me rrjetin hekurudhor, kërkon prishjen e shumë banesave, etj.

Nga AKPT u qartësua se bërja bashkë e të gjithë aktoreve në këto procese planifikuese është detyrë e FBPV/Q, Forume të cilët janë mbledhur dhe do mbledhen në vazhdimësi nga ana e AKPT. Natyrisht që shihen mjaft me vlere edhe takimet teknike të një rrethi më të ngushtë, takime të cilat do të mbahen edhe në vijim.

TAKIMI NE AKPT
PLANI I ALPEVE
Tiranë, 22.02.2017



Nr.	Emër Mbiemër	Institucioni	Pozicioni	Tel.	E-mail
1	Mirlinda Spahaj	FSH2H	koordinatore	0686270811	m.spahaj@albanianinfo.org
2	Luan Mllaja	IP3	operator	0695878898	mllaja.luan@gmail.com
3	ENDRI NOGKA	IP3	Ehonorist Urban	0695446217	endri.noga@gmail.com
4	ROMINA SAHITI	IP3	eksport Urban	0693770253	rsahiti@iustitip3.co.uk
5	IVA TAVANKHIU	IP3	Planifikues Urban	0697294960	iva-tavankhiu@hotmail.com
6	GABRIELE BONAFIDE	PMG	Team Leader	0694823395	GABRIELE@pmg.com
7	ARIELA KUSHI	Atelier 4	koordinator Projekti	0692069614	ariela.kushi@atelier4.al
8	Alban Eftimi	Atelier 4	Team Leader	0682050232	alban.eftimi@atelier4.al
9	Ismail Broli	AKPT	specialist	0639777506	ismail.broli@planifikimi.gov.al
10	Saimir Durrani	studio BCL	arkitekt	0699854488	s.durrani@studio-bcl.com
11	Eno Bovuti	AKPT	Specialist	0674202820	enobovuti@planifikimi.gov.al
12	GLENN FLOKU	AKPT	Specialist	0692482305	glenn.floku@planifikimi.gov.al
13	DELO ANASTASI	AKPT	Specialist	0682010389	delo.anastasi@planifikimi.gov.al
14	Rezart Loci	AKPT	Ekspert Ligjor	0699960939	rezart.loci@planifikimi.gov.al
15	Gjergji Sufani	UTD 01	Koordinator	0692079553	gjergji.sufani@utd01.com
16	Bledi Dyma	AKPT	proj. Sektori	0672696195	bledi.dyma@planifikimi.gov.al
17					
18					

1.11 Dëgjesë publike, njësia administrative Bushat, datë 10.03.2017

Ditën e premte, datë 10.03.2017 në ambientet e sallës së këshillit bashkiak Bushat, u mbajta një dëgjesë publike ku studio konsulentë prezantoi “Analizën e thelluar dhe vlerësimin e gjendjes ekzistuese të territorit”. Prezentë në takim ishin: përfaqësues nga AKPT, DLDP, Bashkia, si dhe banorë të interesuar.

Në përfundim të takimit u diskutua me banorët e pranishëm si dhe me specialistët e bashkisë:

- krijimi i më shumë se sa dy qendrave (Bushat, Vau-Dejës), Nënshati një zonë që duhet përmendet;
- lidhja e Zadrimës me Shkodrën;
- nxitja e zhvillimit të turizmit dhe agroturizmit;
- problemet e sistemit të furnizimit me ujë dhe të kanaleve vaditëse;
- problemet në regjistrimin e pronave publike dhe private;
- mungesa dhe vështirësia e marrjes së certifikatave të pronësisë;
- mospërputhja e hartave kadastrale me hartat që bëhen në terren. Rilevim i nevojshëm i territorit;
- rritja e numrit të dëgjesave publike si dhe gatishmëria e konsulentit për ti realizuar ato;

Në përfundim të takimit konsulenti nxiti banorët që të jenë më prezent në dëgjesa dhe takime, pasi mendimi dhe sugjerimet e tyre janë të rëndësishme për realizimin e planit.





Datë 10 mars 2017

Dëgjuesë Publike

**Faza I: Analiza e Thelluar dhe Vlerësimi i Gjendjes Ekzistuese të Territorit
Bashkia Vau Dejës**

Emri Mbiemri	Institucioni	Pozicioni	Tel. / Cel.	E-mail
DEBBIE THOMAS	Korporatë e Pares e Bashkia Vau Dejës	Voluntieri	069 702 9124	debbie.thomas@gmail.com
Jolefina Lekaj	Bashkia Vau Dejës	q/kulturës	0672210849	lekaj.jolefina@gmail.com
Nikë VELAJ	BANOR		0673162794	NIKOLI V VELAJ @ HOTI.YAH.L.COM
Arben Marchu	ESHATI, I. RI		0696144111	
Leonard Lleshi	B. Vau Dejës	P/sektori Pjç	0682095390	leonard.lleshi@vaudejës.gov.al
Jak Gjani	B. Vau Dejës	Bujësiq	0682067637	jakgjani@vaudejës.gov.al
Martin Luka	B. Vau Dejës	Inspektori	0674066090	martin.luka@live.com
Senada Celepije	B. Vau Dejës	Specialist. Z.N	0675260571	senadacelepije@vaudejës.gov.al
Martin Lulaj	B. VAU DEJËS	Inspektori	0685308333	martin.lulaj@vaudejës.gov.al
Paula Rrotaj	B. V. Dejës	Inspektore inf.	0668018555	paula.rrotaj@vaudejës.gov.al
Marinela Gogaj	Bashkia Vau Dejës	Inspe. Arkit.	0674286040	marinela.gogaj@vaudejës.gov.al
Volka Ftomaj	Ni. Ad. Hajmal	DA EU - LEHT	0672932835	volka.ftomaj@live.com
Kristinë Shtatit	Ni. Ad. Bushat	Rreza Qytet.	0675644341	kristineshtatit@gmail.com
Indrit Gradeci	B. Vau Dejës	Dr. P. ZH. Terr.	0682613094	indrit.gradeci@gmail.com
Jaana Markolaj	B. Vau Dejës	Imp. plan. t. territorit	0693498711	jaana.markolaj@vaudejës.gov.al

Dëgjesë Publike
Faza I: Analiza e Thelluar dhe Vlerësimi i Gjendjes Ekzistuese të Territorit
Bashkia Vau Dejës

Emri Mbiemri	Institucioni	Pozicioni	Tel. / Cel.	E-mail
Bernard Ndreca	Nj. Adm. Hajrud	Administrat	068277147	bernardndreca15@qmail.com
Gejzu Selinui	AKPT	Koordinator	0699331414	gejzu.selinui@planifikim.gov.al
Elisa Laqja	AZHR 1	Specialist	0693088035	elisa.laqja@azhrd.gov.al
Gjon Laska	AZHR 1	P. Sektori	0682024642	gjon.laska@azhrd.gov.al
Aleksander Zeka	Nj. Adm. Hajrud	Insp. Kter. Ab. Rikave	0672301430	aleksanderzeka@yaho.com
Rikard Luka	dldp	Program officer	0682055792	Rikard.Luka@helvetes.org
Gjovani Suka	Bashkia V. Dejës	Redm. Nj. Bushat	0673930688	gjovani.suka@gmail.com
Isa Morigji	-	Kryetar Fshat. Melg.	0672876470	-
Ali Hoxhi	-	-	0693140542	-
Peri Nohelaj	-	-	0692254268	-
BRUNO MEMA	IMVT	INSPEKTOR	0694684459	brunomema@yohoo.it
Spencë Hoxho	elipekte	UTS-01	0692251796	spencexhoxho@yohoo.it
Markel Babollaku	UTS-01	Administrat	0694056744	markel@uts-01.com
Anisa Langjo	UTS-01	Inzhiniere Nderim.	0695519234	anisalangjo@live.com
EDMOND PERGEGA	UTS-01	ARKITEKT	0695587052	edmond.pergega@persil.com

Dëgjesë Publike
Faza I: Analiza e Thelluar dhe Vlerësimi i Gjendjes Ekzistuese të Territorit
Bashkia Vau Dejës

Emri Mbiemri	Institucioni	Pozicioni	Tel. / Cel.	E-mail
Gjon Shaben	Business	Memarsher	0672240767	GjonShaben@hotmail.com
Lore Shaben	Bashkia V. Dejës	Administrat	0693318139	loreshaben@vau.dejes.gov.al
Mark Fierco	UTS 01	Ekspert	0693359543	Mark.Fierco@yohoo.com
Oliver Marko	UTS 01	Ekspert	0670668084	oliver_78@yohoo.com
Zel Gjokullu	SHBR Zambaj	Administrat	0697514713	zelgjokullu.com
Alim Hajri	Bashkia Vau Dejës	Votues	0682219151	alimhajri@yohoo.com
Modiana Paloka	Bashkia Vau Dejës		0695826621	modiana@yohoo.com
Merita Lami	Bashkia V. Dejës		0682570932	meritalami@hotmail.com
RODRI RASHI	-	Ekspert Buzë	0672083392	-
Subrim Buzali	-	-	0693702212	-
Martin Franja	Bashkia Vau Dejës	Kryepik	0682181416	-

Shembuj nga formularët që u shpërndanës gjatë dëgjesës publike:

BASHKIA VAU-DEJËS

PYETËSOR
PËR PJESËMARRJEN PUBLIKE

UTS 01

PLANI I PËRGJITHSHËM VENDOR

1. Çfarë investimesh janë bërë në zonën ku banoni ?

- rrugë; ujësjellës-kanalizime; rrjeti elektrik; bujqësi;
 shëndetësi gjelberim; mbledhja e mbeturinave shkolla/kopshte
 të tjera (specifiko) _____

2. Për çfarë investimesh ka nevojë në zonën ku banoni ? (zgjidhni të paktën 2)

- rrugë; ujësjellës-kanalizime; rrjeti elektrik; bujqësi;
 shëndetësi gjelberim; mbledhja e mbeturinave shkolla/kopshte
 të tjera (specifiko) _____

3. Cilët janë sektorët në të cilët duhet të mbështetet zhvillimi ekonomik i njësisë administrative ku banoni?

- bujqësia; blegtoria; peshkimi; agroturizmi;
 turizmi industria; ndërtimi
 të tjera (specifiko) _____

4. Cilët janë sektorët në të cilët mendoni se bizneset janë të interesuara të investojnë në njësinë administrative ku banoni?

- bujqësia; blegtoria; peshkimi; agroturizmi;
 turizmi industria; ndërtimi
 të tjera (specifiko) _____

5. Cilët janë sektorët në të cilët mendoni se emigrantet (diaspora) janë të interesuar të investojnë në njësinë administrative ku banoni?

- bujqësia; blegtoria; peshkimi; agroturizmi;
 turizmi industria; ndërtimi
 të tjera (specifiko) _____

6. Çfarë investimesh mund të ndërmerren nga vetë komuniteti (banorët) në zonën ku banoni?

- rrugë; ujësjellës-kanalizime; rrjeti elektrik; bujqësi;
 shëndetësi gjelberim; mbledhja e mbeturinave shkolla/kopshte
 të tjera (specifiko) _____

7. Për çfarë shërbimi apo problemi, i drejtoheni më shpesh bashkisë apo njësisë administrative (ish komunës)?

Rregullimi, rrugëçarë, mbledhja e mbeturinave

8. Për çfarë shërbimi apo problemi, bashkia apo njësia administrative (ish komuna) ka reaguar pozitivisht?

Mbledhja e mbeturinave

9. Cilët janë elementët (peizazhe, pyje, pemë, shpella etj.) me vlera natyrore në njësinë administrative ku banoni, që mendoni se duhet të promovohen për zhvillimin e turizmit?

Mendoi që duhet parandaluar edhe në pyllëzi me, por janë në gjendje të keqe

10. Cilat janë ndërtesat (kala, kulla, objekte kulturi etj.) me vlera historike në njësinë administrative ku banoni, që mendoni se duhet të promovohen për zhvillimin e turizmit?

Kishit e vjetra në rrethet malore kanë nevojë për restaurime

11. Cilat janë traditat (kuzhina, produkte tipike, veshje, valle etj.) me vlera folklorike dhe kulinare në njësinë administrative ku banoni, që mendoni se duhet të promovohen për zhvillimin e turizmit?

Duhet axitur dhe financuar punetoret që bëjnë veshje popullore, punime dhe punimet tradicionale

12. Çfarë mendoni se mund të bëhet më shumë për Qytetin/Fshatin tuaj?

Mendoj se duhet përgatitur në nevojat edhe të vogla të banorëve si p.sh rregullimi, rrugëçarë të lagjeve

13. Çfarë mendoni se mund të bëhet më shumë për Bashkinë Vau-Dejës?

Gjelberime, rrugë, rregullimi, shkollare

14. A mendoni që Plani i Përgjithshëm Vendor do përmirësojë cilësinë e mjedisit në Bashkinë tuaj?

1 Plotësisht kundra 2 3 4 5
 as dakord as kundra plotësisht dakord

15. A mendoni që Plani i Përgjithshëm Vendor do të përmirësojë jetën në komunitetin tuaj?

1 Plotësisht kundra 2 3 4 5
 as dakord as kundra plotësisht dakord

Vendbanimi: Rranxa

PLANI I PËRGJITHSHËM VENDOR

1. Çfarë investimesh janë bërë në zonën ku banoni ?

- rrugë; ujësjellës-kanalizime; rrjeti elektrik; bujqësi;
 shëndetësi gjelberim; mbledhja e mbeturinave shkolla/kopshte
 të tjera (specifiko) _____

2. Për çfarë investimesh ka nevojë në zonën ku banoni ? (zgjidhni të paktën 2)

- rrugë; ujësjellës-kanalizime; rrjeti elektrik; bujqësi;
 shëndetësi gjelberim; mbledhja e mbeturinave shkolla/kopshte
 të tjera (specifiko) _____

3. Cilët janë sektorët në të cilët duhet të mbështetet zhvillimi ekonomik i njësisë administrative ku banoni?

- bujqësia; blegtoria; peshkimi; agroturizmi;
 turizmi industria; ndërtimi
 të tjera (specifiko) _____

4. Cilët janë sektorët në të cilët mendoni se bizneset janë të interesuara të investojnë në njësinë administrative ku banoni?

- bujqësia; blegtoria; peshkimi; agroturizmi;
 turizmi industria; ndërtimi
 të tjera (specifiko) _____

5. Cilët janë sektorët në të cilët mendoni se emigrantet (diaspora) janë të interesuar të investojnë në njësinë administrative ku banoni?

- bujqësia; blegtoria; peshkimi; agroturizmi;
 turizmi industria; ndërtimi
 të tjera (specifiko) _____

6. Çfarë investimesh mund të ndërmerren nga vetë komuniteti (banorët) në zonën ku banoni?

- rrugë; ujësjellës-kanalizime; rrjeti elektrik; bujqësi;
 shëndetësi gjelberim; mbledhja e mbeturinave shkolla/kopshte
 të tjera (specifiko) _____

7. Për çfarë shërbimi apo problemi, i drejtoheni më shpesh bashkisë apo njësisë administrative (ish komunës)?

Shërbimi i pastërmirimit, pastërmirimit, konservimit kulturor dhe problemet e trashëgimisë

8. Për çfarë shërbimi apo problemi, bashkia apo njësi administrative (ish komuna) ka reaguar pozitivisht?

Shërbimi i mbledhjes së mbeturinave / pronesive të kënaqura dhe pranimi i diasporës në pastërmirime kulturore

9. Cilët janë elementët (peizazhe, pyje, pëmë, shpella etj.) me vlera natyrore në njësinë administrative ku banoni, që mendoni se duhet të promovohen për zhvillimin e turizmit?

Qendra e vjellës së Sapës, Mali i bardhë dhe kulla e Hajmellit ku ka vendbanime të hershme të shprehura Hajmellit (vitet 1200) ku është shprehur shprehja e trashëgimisë turistike

10. Cilat janë ndërtesat (kala, kulla, objekte kulturi etj.) me vlera historike në njësinë administrative ku banoni, që mendoni se duhet të promovohen për zhvillimin e turizmit?

Shmehet e fshatit Popull (Lekokaj) në malin barok, kisha e Shtet Morit në malin Shtë

11. Cilat janë traditat (kuzhina, produkte tipike, veshje, valle etj.) me vlera folklorike dhe kulinare në njësinë administrative ku banoni, që mendoni se duhet të promovohen për zhvillimin e turizmit?

Kështu siç është tradita e qendrës (që është me 90% e rëndësishme dhe me 90% e rëndësishme) dhe mbledhja e mbeturinave. Agroturizmi është një nga ato që duhet të promovohet

12. Çfarë mendoni se mund të bëhet më shumë për Qytetin/Fshatin tuaj?

Investime në infrastrukturë dhe bujqësi

13. Çfarë mendoni se mund të bëhet më shumë për Bashkinë Vau-Dejës?

Organizimi i punës së grumbullimit të produkteve bujqësore e blegtoreske

14. A mendoni që Plani i Përgjithshëm Vendor do përmirësojë cilësinë e mjedisit në Bashkinë tuaj?

1 2 3 4 5
 Plotësisht kundra as dakord as kundra plotësisht dakord

15. A mendoni që Plani i Përgjithshëm Vendor do të përmirësojë jetën në komunitetin tuaj?

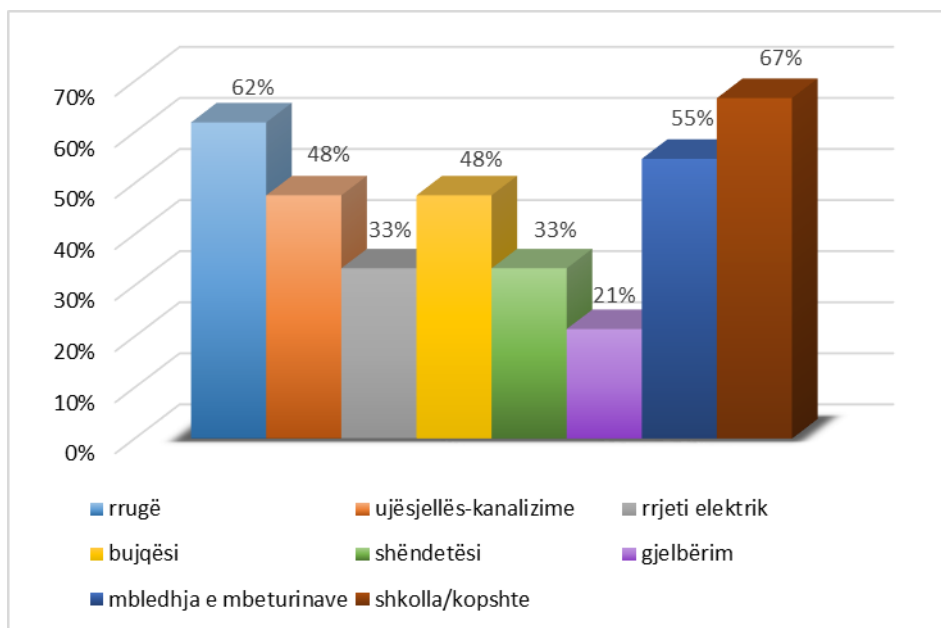
1 2 3 4 5
 Plotësisht kundra as dakord as kundra plotësisht dakord

Vendbanimi: Hajmell

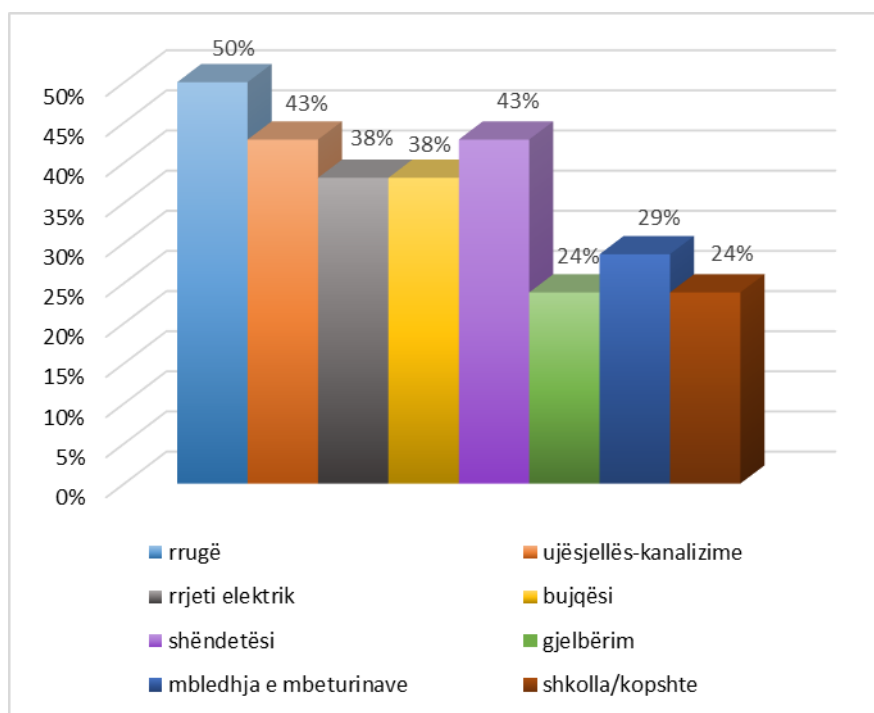
1.12 Përpunim i informacionit të mbledhur nga dëgjesa publike dhe formularët online

Gjithë informacioni i marrë nga pyetësorët, është përpunuar nga grupi i punës për të pasur një pasqyrë të qartë të gjendjes ekzistuese, potencialeve dhe nevojave të banorëve në Bashkinë e Vau-Dejës.

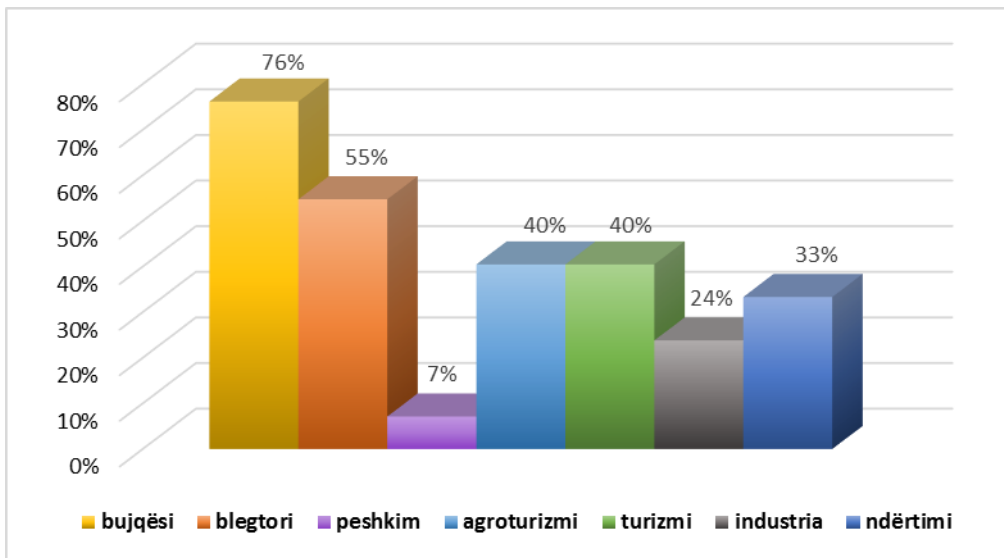
1. Çfarë investimesh janë bërë në zonën ku banoni?



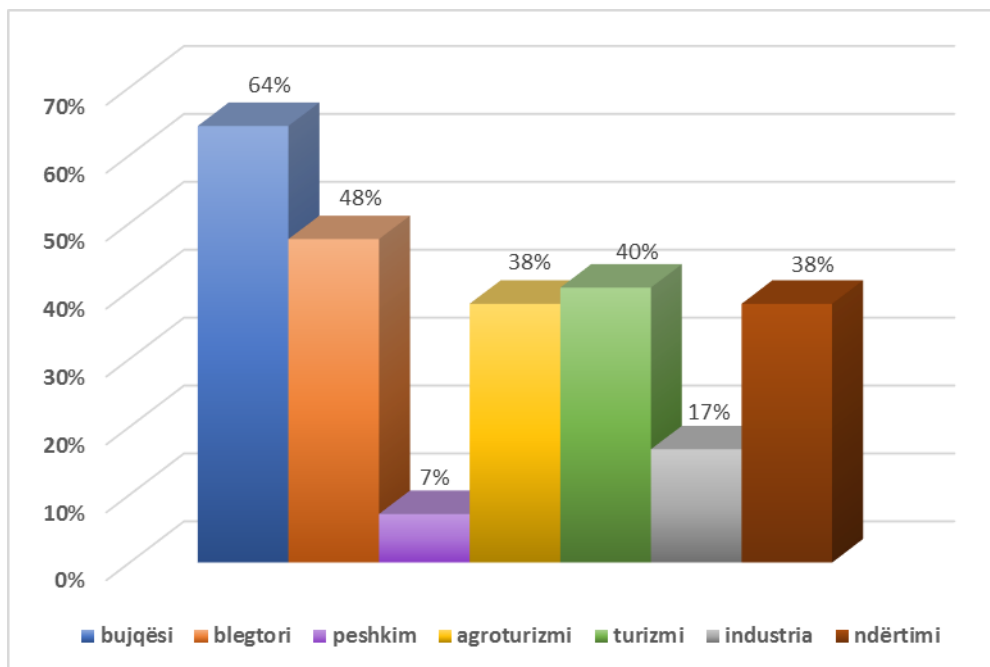
2. Për çfarë investimesh ka nevojë në zonën ku banoni?



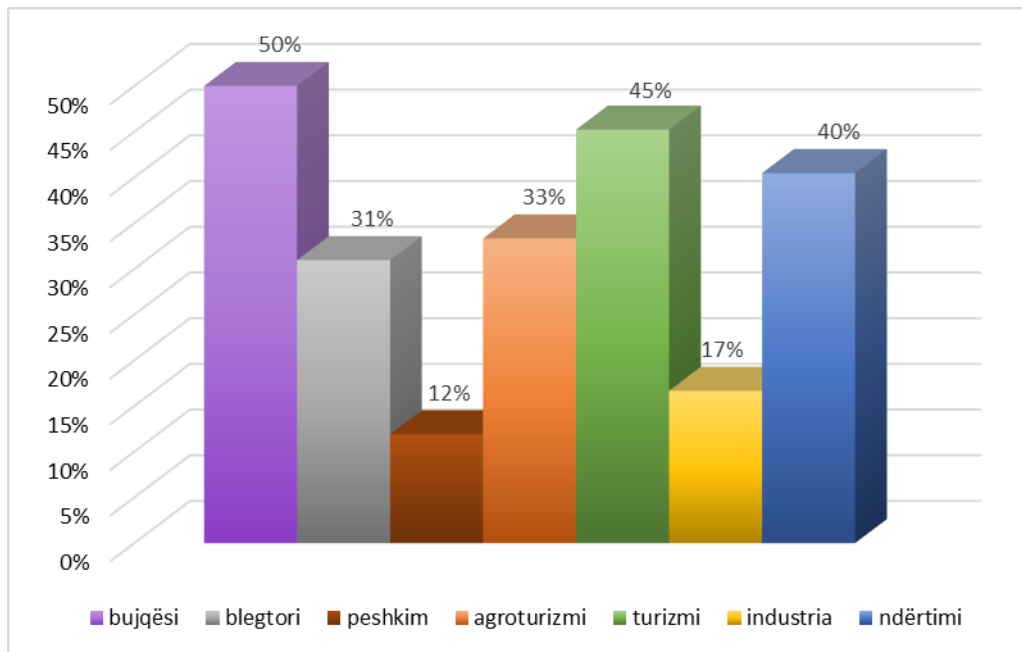
3. Cilët janë sektorët në të cilët duhet të mbështetet zhvillimi ekonomik i njësisë administrative ku banoni?



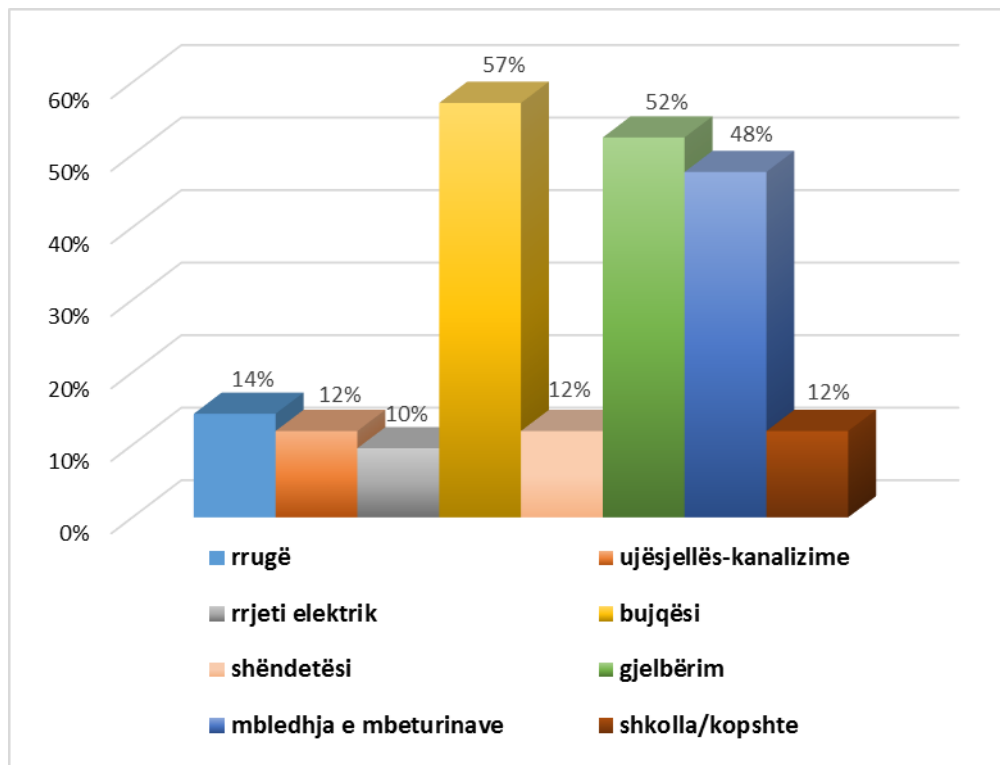
4. Cilët janë sektorët në të cilët mendoni se bizneset janë të interesuar të investojnë në njësinë administrative ku banoni?



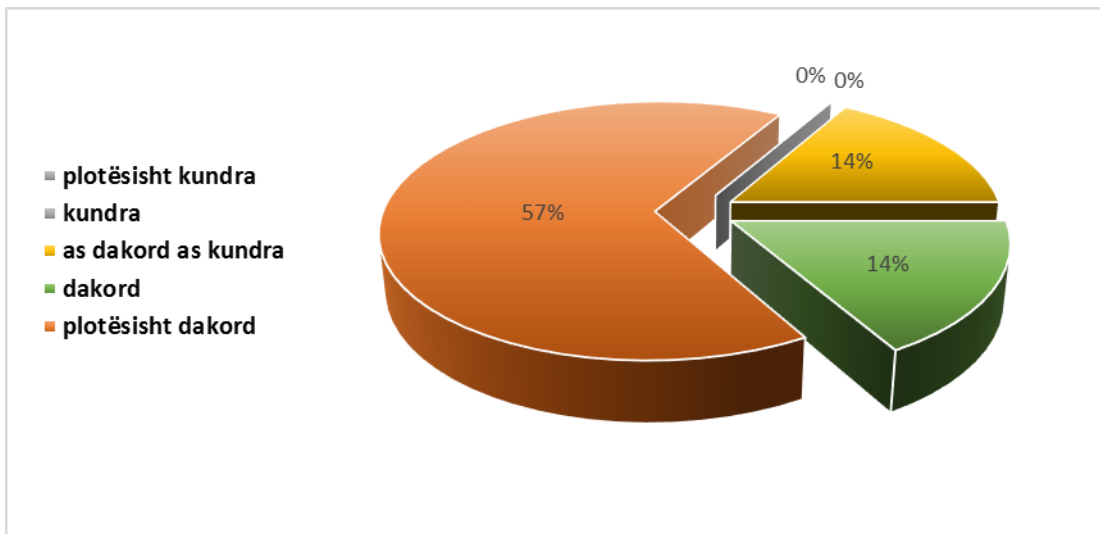
5. Cilët janë sektorët në të cilët mendoni se emigrantët (diaspora) janë të interesuar të investojnë në njësinë administrative ku banoni?



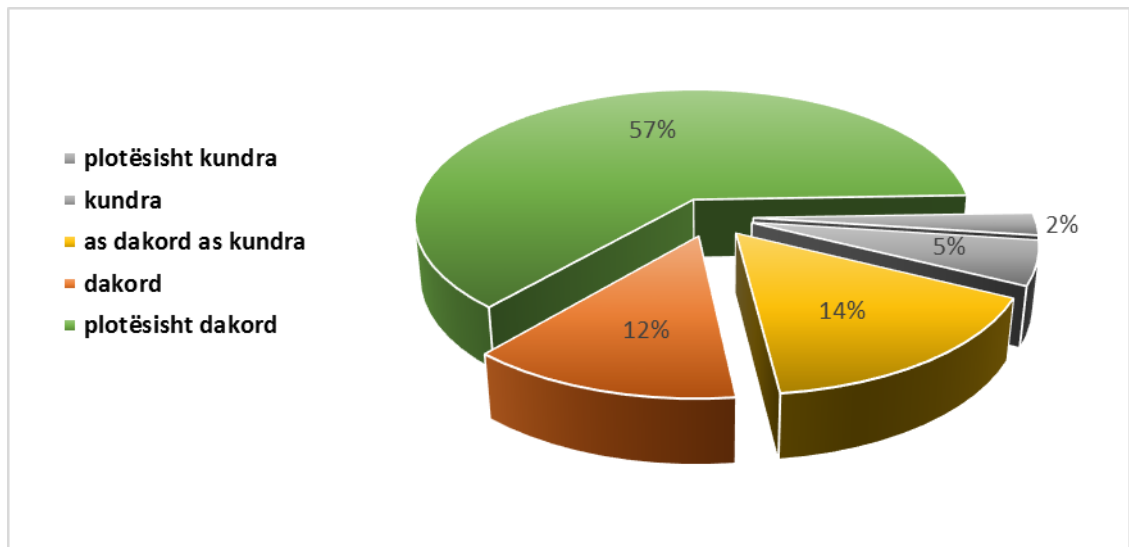
6. Çfarë investimesh mund të ndërmerren nga vetë komuniteti në zonën ku banoni?



7. A mendoni që plani i përgjithshëm vendor do të përmirësojë cilësinë e mjedisit në bashkinë tuaj?



8. A mendoni që plani i përgjithshëm vendor do të përmirësojë jetën në komunitetin tuaj?



1.13 Trajnim i stafit të bashkisë, datë 31.03.2017

Ditën e enjte, datë 31 mars 2017, në ambientet e Njesisë Administrative Bushat, u organizua trajnimi i stafit të bashkisë për fazën e parë të hartimit të Planit të Përgjithshëm Vendor. Fokusi kryesor i trajnimit ishte përfshirja dhe njohja e eksperteve të bashkisë me rezultatet konkrete të Analizës Territoriale.

Pavarësisht se stafi i bashkisë ka qënë burimi kryesor i të dhënave që kanë pasuruar në mënyrë të qenësishme Raportin e Analizës Territoriale, ky trajnim kishte si qëllim që të gjithë të njohin punën dhe rëndësinë e sektorëve të ndryshëm zhvillimor duke pasur parasysh karakterin shume dimensional qe ka PPV-ja.

Paralelisht me paraqitjen e analizave sektoriale u trajtuan dhe kërkesat e kuadrit ligjor që duhen respektuar gjate hartimit të këtij raporti qe shërben si baze për projektimin e zhvillimit territorial në vitet e ardhshme.

Pavarësisht angazhimit maksimal të grupit të punës pranë bashkisë Vau-Dejës dhe eksperteve të kompanisë konsulentë UTS-01, puna do te vazhdoje me saktësimin e disa të dhënëve të cilat janë të domosdoshme për të paraqitur sa me qarte kontekstin zhvillimor të bashkisë në të gjitha njësitet administrative.

Prezantimi, përveç kërkesave specifike të kontekstit lokal, trajtoi dhe elemente të tjera që rrjedhin nga planet kombëtare dhe që duhet respektuar gjate hartimit të PPV-së të bashkisë Vau-Dejës.

la vlen të theksohet se prezenca e disa ekspertëve të bashkisë, me eksperiencë dhe njohje të mirë të territorit, pasuruan takimin me problematikat kontrate që shqetësojnë administratën lokale dhe komunitetin e zonës.



Datë 31 mars 2017

Trajnim mbi planifikimin me ekspertët e Zyrës së Planifikimit dhe Kontrollit të Zhvillimit të Territorit Bashkia Vau-Dejës

Emri Mbiemri	Institucioni	Pozicioni	Tel. / Cel.	E-mail	Firma
Rijard Luban	dldp	P.O.	0355 6820 55292		
Admir Hasanogaj	Bashkia Vau-Dejës	M Kryetar	068 202 2240		
Indrit Gradeci	B. Vau-Dejës	Dr. P. Ilir Zhulicari	0692613094	indrit.gradeci@vaudejës.gov.al	
Poula Matogaj	B. V. Dejës	Inspektore e imo	0668018555	poula.matogaj@vaudejës.gov.al	
Elodiana Paloka	Bashkia Vau-Dejës	Specialiste e bibliotekës	069 5826 621	elodiana.paloka@gmail.com	
Merita Laxhi	B. VAU DEJËS		06 2570 932	meritalaxhi@hotmail.com	
Gentian Ndoj	B. Vau-Dejës	Sekretar Kshullit	0699782370	genti.ndoj_85@hotmail.com	
ALBERT MAREKALO	B. Vau-Dejës	Administrata e Gjuetaris	0698957691	amarekalo@yahoo.com	
SABRAM JUSUFI	UTS	URBANIST	067 2252 979	bajram.jusufi@yahoo.com	
EDWARD PEREGEGA	UTS-01	ARKITEKT	0635587052	edward.perpegaja@gmail.com	

Datë 31 mars 2017

Trajnim mbi planifikimin me ekspertët e Zyres së Planifikimit dhe Kontrollit të Zhvillimit të Territorit
Bashkia Vau-Dejës

Emri Mbiemri	Institucioni	Pozicioni	Tel. / Cel.	E-mail	Firma
Jak Pexoni	B. Vau-Dejës	Insp. Bujqësi	0682067637	jak.pexoni@bashkia.vau-dejes.com	
Oliver Hija	B. Vau-Dejës	Pergj. Z. Bujqësi	0672274069	oliver.hija@bashkia.vau-dejes.com	
Jadna Markolaj	B. Vau-Dejës	Insp. Planif. të Territorit	0693498711	jadna.markolaj@vaudejes.gov.al	
Ergona Kolse	B. Vau-Dejës	Speci. Finance	0673679079	ergona.kolse@vaudejes.gov.al	
Eneida Kavajs	B. Vau-Dejës	Specialite Financiare	0684766647	eneida.kavajs@vaudejes.gov.al	
BRUNO MEMIA	B. VAU DEJES	I. V. M. T.	0694684459	bruno.memia@vaudejes.gov.al	
Marin Tushaj	B. Vau-Dejës	Insp. i Arsimimit	0683308333	marin.tushaj@vaudejes.gov.al	
Albena Lela	B. Vau-Dejës	Insp. Prok. Publike	0692534742	albenal@vaudejes.gov.al	





1.14 Dëgjesë publike me diasporën, datë 20.04.2017

Në datën 20 Prill 2017 në një ambient privat në Bashkinë Vau-Dejës u organizua takimi me disa përfaqësues të diasporës që ishin kthyer për periudhën e Festës së Pashkëve në vendlindje. Në fillim të takimit, ekspertet e kompanisë konsulentë për hartimin e Planit të Përgjithshëm Vendor bene një prezantim të shkurtër të punës së bere deri tani. Ne vazhdim, Antonio Demaio, ekspert GIS por me mjaft njohuri në sektorin e energjisë së rinovueshme beri një paraqitje të eksperiencave të fundit që kanë filluar të përdoren edhe në vendet e BE-së kryesisht në lidhje me "Autonome e Vendbanimeve" përsa i përket burimeve të energjisë. Takimi vazhdoj në formën e një bashkë-bisedimi ku të ftuarit dhe ekspertet e kompanisë shkëmbyen mendime dhe ide në lidhje me sektorët kryesore te zhvillimit, si bujqësia, blegtoia, agroturizmi etj. Përfaqësuesit të diaspores, evidentuan faktin që pushteti lokal, por edhe ai qendror, duhet jo vetëm të orientojnë, por edhe të mbështesin konkretisht personat që ndërmarrin iniciativa private dhe si rrjedhim ndikojnë sado pak në përmirësimin e jetës së komunitetit ku realizojnë investimin. Nga disa ekspert lokal gjithashtu u dha informacion mjaft i vlefshëm në lidhje me asetet dhe vlerat e trashëgimisë kulturore që mbart territori i Bashkisë Vau Dejës.





Datë 20 prill 2017

Dëgjësë Publike
Analiza e Thelluar dhe Vlerësimi i Gjendjes Ekzistuese të Territorit
Strategjia e Zhvillimit të Territorit (Draft)

Bashkia Vau Dejës

Emri Mbiemri	Institucioni	Pozicioni	Tel. / Cel.	E-mail	Firmë
Zhamete Sokali	ITALI	-	0692620292	zhsokali@hotmail.com	(ZH)
Sarah Senior	Former Peace Corps		0697438414	sarahsenior@gmail.com	St
Indrit Gradoci	B. Vau Dejës	Dr. Pl. Territorit	0692617094	indrit.gradoci@vaudejës.gov.al	
Gjeralin Sulca	Nj. A. Budget	Administrator	0673930688	gjeralinsulca@gmail.com	
Cesk Suka	Italia - Rome				
Fidion Doci	Stezhe	krjetari i shmatit	0699477027		
RIKOR DINGA	BLISHAT		0684834593		
Richard Lukan	dldp	R.O	6682055792		

Dëgjësë Publike
Analiza e Thelluar dhe Vlerësimi i Gjendjes Ekzistuese të Territorit
Strategjia e Zhvillimit të Territorit (Draft)

Bashkia Vau Dejës

Emri Mbiemri	Institucioni	Pozicioni	Tel. / Cel.	E-mail	Firmë
Ariston Dajin	UTS-01	Urbanist	068608024	Ariston.Dajin@uts.com	[Signature]
Bayram Jusufi	B.V.D	Specialiste	0672252979	bayram.jusufi@yahoo.com	[Signature]
Kristine Shtatri	B.V.D	Specialiste	0675644341	kristine.shtatri@gmail.com	[Signature]
Nikolinë Kelmendri	B.V.D	Inspektore	0673760836	nikolinkelmendri@uts.com	[Signature]
Joana Markolaj	B. Vau Dejës	Insp. Planif. territorit	0693498711	joanamarkolaj@vaudejës.gov.al	[Signature]
Ana Shurdha	B.V.D	Insp. Urdhër. Kadoit	0682771122	ana.shurdha@vaudejës.gov.al	[Signature]
Marinela Gëgaj	B.V.D	Insp. sekt. Asetive	0674286040	marinelagegaj@yahoo.com	[Signature]
Vjollca Htoni	B.V.D	Insp. sekt. Asetive	0672932835	vjollca.htoni@vaudejës.com	[Signature]
Elton Tusha	B.V.D	Student	0684291070	Elton-Tusha@hotmail.com	[Signature]
Marijon Mihlli	B.V.D	—	0673849207	MarijonMihlli@hotmail.com	[Signature]
ROZETA GILINDRI	COSPE	Coordinatore	0672704903	albania@cospe.org	[Signature]
Sabah Seferaj	COSPE	Asistent	0683601188	sabahseferaj@gmail.com	[Signature]

1.15 Konsultime me ekspertët e bashkisë

Gjatë gjithë fazës së parë të skanimit të territorit dhe mbledhjes së të dhënave, konsulenti ka qënë në kontakt të vazhdueshëm me banorët dhe ekspertët e bashkisë, jo vetëm për mbledhjen e të dhënave por edhe për hedhjen e pozicionimin e tyre në hartë. Disa nga çështjet të cilat janë konsultuar dhe diskutuar nga përfaqësuesi i konsulentit me ekspertët e bashkisë janë:

- 1- Ujësjellësi;
 Pozicionimi i ujësjellësit në njësinë administrative Shllak.
- 2- Kanalet vaditëse;
 Pozicionimi, lloji dhe gjendja e kanaleve vaditëse në Vau-Dejë.
- 3- Sipërfaqet me bimë medicinale;
 Pozicionimi, lloji dhe shpërndarja e bimëve medicinale.
- 4- Kullat e vjetra;
 Pozicionimi dhe gjendja e banesave të vjetra tip kullë.
- 5- Zonat me probleme të ndryshme;
 Evidentimi dhe pozicionimi i zonave me probleme të ndryshme pronësie.

Datë 21.04.2017

Tema: Zonat me probleme te ndryshme (Probleme Pioniere)
Njësia administrative: B. Vau Dejës

Emri Mbiemri	Institucioni	Pozicioni	Tel. / Cel.	E-mail	Firma
Jak Pacani	B. Vau Dejës	Agjencioni	0682067637	jakpacani@yahoo.com	[Signature]
Bajram Jusufi	UTS-01	Urbanist	0672252578	bajram.jusufi@yahoo.com	[Signature]

Datë

Tema: Kullat e vjetra
Njësia administrative: Shllak

Emri Mbiemri	Institucioni	Pozicioni	Tel. / Cel.	E-mail	Firma
Hilë Kodra	Nj. adm. Shllak	Administratori	0682022477	hilekodra@yahoo.com	[Signature]
Bajram Jusufi	UTS-01	URBANIST	0672252578	bajram.jusufi@yahoo.com	[Signature]

Datë

Tema: Sipiçfaqet e bimëve medicinale
Njësia administrative: Nj. adm. Shllak

Emri Mbiemri	Institucioni	Pozicioni	Tel. / Cel.	E-mail	Firma
Hilë Kodra	Nj. adm. Shllak	Administratori	0682022477	hilekodra@yahoo.com	[Signature]
Bajram Jusufi	UTS-01	URBANIST	0672252578	bajram.jusufi@yahoo.com	[Signature]

Datë

Tema: Ujëjellësi
Njësia administrative: Nj. adm. SHLLAK

Emri Mbiemri	Institucioni	Pozicioni	Tel. / Cel.	E-mail	Firma
Hilë Kodra	Nj. adm. Shllak	Administratori	0682022477	hilekodra@yahoo.com	[Signature]
Bajram Jusufi	UTS-01	Urbanist	0672252578	bajram.jusufi@yahoo.com	[Signature]


Datë 19.04.2017

Tema: Kausalitet vadiçbse
Njësia administrative: B. Vau Dejës

Emri Mbiemri	Institucioni	Pozicioni	Tel. / Cel.	E-mail	Firma
Jak Pacani	B. Vau Dejës	Agjencioni	0682067637	jakpacani@yahoo.com	[Signature]
Bajram Jusufi	UTS-01	Urbanist	0672252578	bajram.jusufi@yahoo.com	[Signature]

1.16 Panairi “AgroTrade”, datë 06.05.2017

Ditën e shtunë, datë 6 maj 2017, në njësinë administrative Bushat bashkia Vau-Dejës organizoi panairin “AgroTrade”, që është bërë tashmë një traditë e përvitshme ku mbledhen të gjithë prodhuesit dhe bizneset lokale për të ekspozuar produktet e tyre. Duke shfrytëzuar eksperiencën disa vjeçare të organizimit të këtij eventi, konsulenti UTS-01 në bashkëpunim me bashkinë vendosën aty një stendë informative ku shpërndanë fletë-palosje, formularë, udhëzues për qytetarët dhe bizneset, si dhe shkëmbyen mendime me të pranishmit për Planin e Përgjithshëm Vendor të bashkisë Vau-Dejës.





1.17 Takim mbi Planin Kombëtar Sektorial të Turizmit për rajonin e Alpeve, datë 11.05.2017

Në datë 10.05.2017 në orën 10:30-14.30, në ambientet e Hotel Tirana International, u zhvillua FB PQ-ja në kuadër të hartimit të Planit Kombëtar Sektorial të Turizmit për rajonin e Alpeve, subjekt i të cilit ishte prezantimi me Analizën dhe Strategjinë Territoriale të PKS Alpet. Pjesëmarrës ishin rreth 50 persona nga niveli lokal dhe ai qendror.

Pjesëmarrës:

- AKPT
- Përfaqësues të FSHZH;
- Përfaqësues të DLDP;
- Përfaqësues të Bashkisë Tropojë dhe Studios B&L;
- Përfaqësues të Studios ATELIER 4 prezentë;
- Përfaqësues të Bashkisë Vau i Dejës dhe Studios UTS-01;
- Përfaqësues të Qarqeve dhe Bashkive kufitare;
- Përfaqësues të konsorciumit drejtuar nga IP3;
- *Përfaqësues nga Ministritë dhe Agjencitë prezentë:*

Ministria e Mjedisit, MEI, MEI, MZHETTS, MBZHRAU, MBZHRAU, MTI, MTI, MZHU, MZHU, Shoqata Kombëtare e Guidave Turiztike NATGA, Agjencia Kombëtare e Turizmit, Shoqata Shqiptare e Turizmit, Qendra ALPE, GIZ, GIZ, AdZM Shkodër, AdZM Kukës;

Takimi u zhvillua në formën e workshop-it, ku të pranishmit patën mundësi të sugjeronin, komentnin mbi hartat: Gjendja ekzistuese Alpeve dhe Vizioni Alpe 2031, ku me tej u prezantuan gjetjet nga secila tavolinë.

Rekomandimet e mëtejshme nga panelet konsistojnë në:

Paneli I

ATA – NATGA - AdZM – GIZ – B&L Studio – B.Tropojë- FSHZH – IP3 - MEI

- GIZ - Si është llogaritur Plani i Investimeve Kapitale te Alpeve?
- Në qofte se ndiqet Skenari I- i ruajtjes se gjendjes aktuale, do të sillte një ulje të turistëve, jo sikundër u parashikua në prezantim;

- AdZM - Të promovohen zona të tjera me karakteristike dhe potenciale turistike përvec Valbonës dhe Thethit, si për shembull: Vermoshi, Lepusha;
 - Çfarë strategjie parashikohet për aksesin nga zonat qendrore të Shqipërisë dhe nga kryeqyteti, pasi aktualisht aksesueshmëria është më e mirë nga Mali i Zi?;
 - Raporti i vizitorëve ka ndryshuar referuar të dhënave nga AdZM, ka më shumë turist vendas se të huaj. Sugjerohet që të përditësohen të dhënat mbi vizitorët dhe PKS ti referohet të dhënave të fundit;
 - Aktualisht fermerët janë të paorganizuar në tregtimin dhe promovimin e produktit.
- Ndaj këshillohet një Menaxhimi i Qëndrueshëm i Agro-Turizmit dhe Agro-Biznesit si dhe mbështetja e fermave nga shteti nëpërmjet fondeve, incentivave, panairëve;
- NATGA - Çfarë ekoturizmi mund të zhvillohet në klasterat e propozuara?
 - Të dali në pah e të promovohet turizmi jo-material, turizmi i gojëdhënave, legjendave etj;
 - Mbështetet ideja e dhënë nga strategjia e PKST Alpet, që jashtë kufirit të PKST të zhvillohet turizmi masiv, në mënyrë që të ruhet statusi i mbrojtur i zonës si dhe menaxhohen në mënyrë më efektive mbetjet;
 - ATA - Cila është përfaqësuesja me strategjinë e Malit të Zi (Plavës, Gucisë)? A do të ketë strategji të përbashkët dhe një fushatë marketingu e përbashkët?;
 - AKPT - Cilat janë mjetet/instrumentat që mund të kemi për të konkurruar me Malin e Zi?;
 - Cili është vizioni i AdZM Kukës? Çfarë do të garantonte qëndrueshmërinë dhe harmoninë midis zonës së mbrojtur dhe zhvillimit të pritshëm?;
 - Si dhe ku duhet të jetë akomodimi i turistëve, jashtë apo brenda Zonës së Mbrojtur? Me struktura të reja apo duke ruajtur dhe përforcuar ato ekzistuese?;
 - A është mbështetur PKST nga MBZHRAU dhe MM gjatë procesit të hartimit?;
 - NATGA: Si do të garantohet mbajtja e këtij kapaciteti turistik? Gjithashtu, si ta ruajmë interesin e turistëve për zonën?;
 - B.Tropojë/ B&L Studio: Pse nuk është parashikuar Fierza si pikë hyrëse, si klaster duke zëvendësuar Lekbibaj, pasi nuk është një qendër e mirëfilltë?;
 - Çfarë infrastrukture dhe shërbimesh do të përmbajnë qendrat masive?;
 - Sa turistë do të akomodohen në Bajram Curri?;
 - Adresimi i çështjes së pronësisë, pasi përben problem në procesin e rehabilitimit të godinave eksituese në gjendje të keqe?;
 - G.Bonafede - Plani zhvillon konceptet e tre qyteteve pritëse (Bajram Curri, Kopluku, Shkodra) të cilët shihen si qendra rekreative dhe multifunksionale, duke e diversifikuar turizmin;
 - Muzeu në Bajram Curri të jetë rajonal dhe gjithëpërfshirës;
 - Rregullore dhe zonimi brenda Parkut në proces hartimi me AKPT, është shumë i rëndësishëm;
 - Si do të funksionojë Lidhja me Gjakovën, Pejën, qendrat e rëndësishme përtej kufirit?;
 - A do të ketë një infrastrukturë Vau i Dejës-Koman?;

- Aktualisht në qendrat hyrëse të propozuara në Bajram Curri dhe Koplik është ofertë e varfër. Si mund të bëhen me atraktive këto qendra me anë të potencialeve që kanë?;
- Strategjia e Marketingut të Alpeve është kryer nga GIZ në vitin 2016. Të referohet në PKS bashkë me shtigjet turistike që propozohen në dokument;
- Të merret parasysh informaliteti i bizneseve, i cili duket se po rritet.

Paneli II

MTI+MEI+MBZHRAU+MZHETTS+GIZ+Studio PPV M.Madhe+IP3+FSHZH

- MTI – transporti në Alpe: Si arrijnë turistët/vizitorët destinacionet?
- Cilat mund të jenë mënyrat dhe mjetet e transportit, në mënyrë që të gjenerohet zhvillim edhe nga vetë aktiviteti i transportit, ndërkohë që edhe siguron një mbrojtje dhe kontroll të aktiviteteve të papërshtatshme me mjedisin (duhet të lejohen autobusët dhe prurja masive e turistëve?).
- 30-40% e turistëve i aksesojnë Alpet nga Peja (Kosovë): cilat janë zgjidhjet e këtij problemi, duke u nisur nga udhëzimet e PPK-së dhe strategjive sektoriale të transportit? Si mund të shfrytëzohet për Alpet Shqiptare afrimiteti dhe aksesibiliteti nga rajoni?
- GIZ - udhëtimi me anije është unik, duhet të studiohet multi-modaliteti si një eksperiencë e veçantë e Alpeve.
- Cilat mund të jenë modelet e rrugëve në Alpe, udhëzimet për materialet që përdoren, përmasa e parametra të tjerë mund të jenë të vlefshme.
- Aksi Prekal-Alpe duhet nxjerrë më në pah, dhe të marrë një rol të rëndësishëm paralelisht me akseset e tjera të mundshme;
- MBZHRAU - Çështjet e pronësisë përbëjnë pengesa për zhvillimin, verilindja e Shqipërisë ka mjaft probleme pronësie të cilat duhen analizuar në impaktin që i japin zhvillimit të sektorit të turizmit;
- GIZ – trashëgimia (e pronësisë) në Alpe njihet nëpërmjet të drejtës zakonore si një “bazë ligjore” paralele. Ky aspekt i rregullimit të jetesës për banorët e Alpeve, mund të shërbejë për të gjetur një zgjidhje ndaj ngërçeve formale që kërkon zhvillimi.
- GIZ – Cila duhet të jetë përmbajtja e planit të turizmit? Orientimi për hartimin e këtij dokumenti duhet të vijë nga sektori vetë dhe studimi i kuptimit për këtë territor të fjalëve kyçe: treg-destinacion-konkurrencë. Këto komponentë duhen parë në rajon, dhe duhet kuptuar vlera unike e Alpeve Shqiptare – oferta e diferencuar, dhe konkurrenca me kufitarët. Segmentimi i tregut është një komponent shumë i rëndësishëm për studimin.
- GIZ – Strukturat e menaxhimit të turizmit janë ato që duhet të ndjekin dhe zbatojnë këtë plan dhe zhvillimin e turizmit në Alpe. Ndërkohë, nuk dihet cilat janë këto struktura dhe si do të sigurohet menaxhimi i tyre në mënyrën e duhur. Menaxhimi duhet të ketë gjithnjë në vëmendje trekëndëshin produkt-konsumator-treg, si treguesit më të rëndësishëm të zhvillimit turistik.

- Në territorin e Alpeve mund të vlejnjë struktura menaxheriale që lindin nga vendasit – komuniteti, në bashkëpunim me strukturat e administrimit publik, OJQ, etj. Disa skema të këtyre organizimeve janë të nevojshme të propozohen nga vetë PKS, ndërkohë që një hartë aktorësh me ndikim në zone duhet të jetë baza për këto propozime.
- GIZ – Duhet krijuar identiteti i duhur për Alpet – çfarë përfaqësojnë ato për turizmin shqiptar dhe për turizmin rajonal? Një nga vlerat më të rëndësishme të Alpeve është turizmi i pakultivuar – në kushtet e jetesës së përditshme të banorëve, dhe i pa-komercializuar.
- Grupet e turistëve janë shpeshherë konkurrues të njëri-tjetrit: destinacione të ndryshme duhet t'i dedikohen grupeve të caktuara, sipas intensitetit të aktivitetit dhe qëllimit të aktivitetit turistik. Llojet e turizmit dhe grupet që synojnë duhen përcaktuar qartë në territor.
- Llojet e turizmit mund të diferencohen në: Kulturor, Natyror, Bregdetar, Rural. Alpet ofrojnë turizëm të kombinuar natyror-kulturor, në intensitete të ndryshme dhe profile të ndryshme aktiviteteve.
- Llojet e aktiviteteve turistike duhet t'i përgjigjen gjithashtu periudhës vjetore të caktuar – vihet re që në muajt Janar-Shkurt, kur Alpet duhet të jenë në kulmin e tyre të tërheqjes së turistëve, aktiviteti aktual është në minimum për arsye aksesibiliteti. Si mund të zgjidhen këto pengesa?
- Fokusi në produktin turistik: shtëpitë, bujtinat, mullinjtë me ujë, vendet e shenjta (pyje, pemë, burime, shpella). Identiteti i Alpeve lidhet me keto elemente karakteristike, ndërkohë që PKS duhet të shprehet qartë mbi mundësitë për investime të jashtme – ç'loj investimesh mund të jenë këto? A duhet nxitur investimi (zhvillimi) në Alpe, apo duhen nxitur vetëm vendasit që të zhvillojnë pronat e tyre në mënyrat tradicionale?
- Projektet infrastrukture 'soft' si ura, gardhe, infrastrukturë bujqësore, ferma, mund të jenë të mjaftueshme për të siguruar zhvillimin turistik të përshtatshëm për Alpet.
- Trajtimi i hidrocentraleve dhe veprave inxhinierike në zonë – në rastet e pamundësisë për t'i shmangur, si mund të shfrytëzohen që të sjellin përfitime për vendasit (rikonstruksion i monumenteve të kulturës, pyllëzim, etj.).
- Propozimi që Alpet të futen në UNESCO duhet të jetë në bazë të PKST. Mund të jetë ky një nga objektivat primarë të studimit? Nëse ky do të jetë orientimi, zhvillimi turistik në Alpe duhet trajtuar në një këndvështrim tjetër, që të mundësojë ruajtjen e vlerave unike të Alpeve, dhe përdorimin e tyre me kufizimet përkatëse.

Paneli III

B.Pukë – IP3 – AdZM Shkodër – UTS01 – B.Vau i Dejës

- Bashkia Vau i Dejës - Si do të funksionojë Bashkia Vau i Dejës si Portë hyrëse për në Alpe?

- Cila është strategjia që do të aplikohet në dy njësitë administrative të Vau Dejës, Temal dhe Shllak, që preken nga PKS Alpet? Këto janë dy njësi që karakterizohet nga shpopullimi i 20 viteve të fundit. Migrimi i tyre ka qene kryesisht i bredshëm, drejt Shkodres. Cila do jete strategjia që do të kthejë këta banorë në këtë territor?
- Mungesë prodhimit bujqësor në zonën e Temalit;
- Largimi i popullsisë në zonën e Temalit është ndikuar dhe nga mungesa e prodhimit bujqësor. Kjo prodhimi duhet të sigurohet të paktën për vendasit.
- Si do të sigurohet kthimi i popullsisë në zonat e shpopulluara? Një mundësi mund të jetë rritja e aksesueshmërisë nëpërmjet rrugëve ujor, si dhe krijimi i unazave turistike, që lidhin tre territoret me njëra-tjetrën. Rritja e aksesueshmërisë të këtyre rrugëve ujore, rritja e numrit të turistëve që do të frekuentojnë këto rrugë ujore kalimi, rritja e interesit, do të ndikojë në kthimin e banorëve në këto zona, duke i parë si një mundësi e mirë përfitimi ekonomik nga pikëpamja e turizmit.
- *Bashkia Pukë* - Pse nuk është përfshirë Bashkia Pukë mjaftueshëm në PKS Alpet?; Bashkia Pukë është bashki kufitare për PKS Alpet. Ata kanë një ndikim jo të mjaftueshëm të këtij plani Kombëtar Sektorial për territorin e kësaj bashkie. Pavarësisht se nuk konsiderohet zonë bërthamë për planin por zonë mbështetëse, ata kërkojnë përfshirjen në strategjinë e këtij plani sektorial.

Çështje të tjera

- Cilat janë kriteret mbi të cilat janë përcaktuar polet (klasterat)? Mbi cilat kriteret është mbështetur dhënia e funksioneve të poleve, primare, sekondare dhe terciare? Pra për secilin nga polet, ka një qasje reale në territor për këto funksione, apo këto janë funksione të propozuara?
- Të shihen me prioritet rrugët panoramike, si pjesë të itinerareve (duhen të jenë pjesë e skenareve turistike), si rasti i aksit Fushë Arrëz-Mjedë-Pukë, i cili duhet të jetë pjesë e propozimit si rrugë panoramike;
- Rritja e bashkëpunimit të PKS me PPV (4 Bashki) - Bashkëpunimi ndërkufitar. Ky bashkëpunim nuk kërkohet të jetë vetëm në fazën e strategjisë, por të shoqërohet për të gjitha proceset dhe hapat e planit.
- A do të prodhojë PKS një dokument ligjor? Si do të mbivendoset ky te dokumentet e PPV?
- Krijimi i industrisë bujqësore, filierave. Krijimi i një zinxhiri të plotë për produktin, nga prodhimi i tij deri tek *brand*-imi (promovimi) i tij. Krijimi i *brand*-it për produktet e zonës.
- Zgjatja e sezonalitetit deri në 10 muaj krahasuar me atë aktualen, kjo në funksion të tipologjive të ndryshme turistike për të shpërndarë produktin e turizmit në sezone të ndryshme.
- Një produkt mjaft i mirë i turizmit në këtë territor është turizmi "*shpellar*". Spikat prania e shumë shpellave në këtë territor. Disa prej tyre lidhen me legjenda të njohura nga folklori ynë, si: "Eposi i Kreshnikëve", etj. Përdorimi i Folklorit si produkt turistik.

1

Nr.	Emër Mbiemër	Institucioni	Pozicioni	Tel.	E-mail
1	Dr. Martin Mito	NATLRA Shqy.komb. Gjedre	Kryetari	0692339195	martinmito@natlra.gov.al
2	Blerant Lushaj	AtZM Kukes	shet menaxhimi	0683270200	blerantlushaj@gmail.com
3	Cene Myftiu	SESA	Ekspert i rrad.	0692020319	cene@adend.com
4	Sokol Kavajë	A.K.TUVI Zmit	penjueshëm	0682084787	sokolkavaj@yaho.com
5	ZAK TOPUZI	ATA shqy. shqiptare	shet. Sek. Hoteleria	0682022989	ZAK
6	Tonin Prenq	Bashkia Fierre Arrez	shet. Pl. Territ	0689047367	tonin.prenq@oi.gov.al
7	Edmir Basha	STUDIO BFL	Arkitekt	0692082068	edmir@basha.com
8	Mirinda Spahj	FSHZH	koordinator PRST	0686270811	mispahja@albanian.gov.al
9					
10					
11					
12					
13					
14					
15					
16					
17					

2

Nr.	Emër Mbiemër	Institucioni	Pozicioni	Tel.	E-mail
1	Shpresa Smajli	GIZ-CABRA	koordinatore	0684036412	shpresa.smajli@giz.gov.al
2	Bermina Visha	IP3	Ekspert i rrad.	0682766717	bermina@ip3.gov.al
3	Iva Tavandiu	IP3	Planifikuese Urbane	0697297960	itavandiu@ip3.gov.al
4	Nolac Mula	Qendra ALPE	drejtuar	0692033338	nolacmula@gmail.com
5	Bukurios Omeri	IP3	Konsulent logjist	062076645	bukurios@yaho.com
6	Harvan Saka	S. Propozje	shet. P. Territ	0685331026	harvan@ip3.gov.al
7	Silviana Althabani	Ministria e Energji dhe Industrisë	P. sekt. 2. Mbrojtje	0672047923	silviana.althabani@ener.gov.al
8	Keneda Taka	Ministria e Energji dhe Industrisë	Specialist, Arkitekt & Komerciale	0694615247	keneda.taka@hot.mot.com
9	Mirza Kasuvica	AKPT	Koordinator PRST		mirzeta.kasuvica@akpt.gov.al
10					
11					
12					
13					
14					
15					
16					
17					

FBPQ
 PLANI KOMBËTAR SEKTORIAL I ALPEVE
 Tiranë
 10.05.2017



3

Nr.	Emër Mbiemër	Institucioni	Pozicioni	Tel.	E-mail
1	Fabjola Hesiç	Fondi Skript. Zhvillim	Eksperte e zh. urban	0698204004	fuesci@albaniad
2	Enjola Sajtari	MZHEFTIS	Specialiste - DPT	0673088266	enjola_sajtari@et
3	Luan Gjerdëq	GIZ CARRA	Koordinator	0682066930	luan.gjerdëq@
4	Gleidi Floku	AKPT	Koordinator	0682482305	gleidi.floku@plau
5	Albana Gjermëzi	Inst. Pat. Pub. Privat	Dirigjente Ekzekutive	0682066536	albanagjermëzi@pm
6	Adriana Gjera	AKPT	DP	—	adriana.gjera@plau
7	Fiona Mali	AKPT	Koord. Plan.	—	fiona.mali@plau
8	Arjeta Kushti	PPV. MALOSIA ÇMAMI	Koordinatori Përgjigje	0692069614	arjeta.kushti@du
9					
10					
11					
12					
13					
14					
15					
16					
17					

FBPQ
 PLANI KOMBËTAR SEKTORIAL I ALPEVE
 Tiranë
 10.05.2017



4

Nr.	Emër Mbiemër	Institucioni	Pozicioni	Tel.	E-mail
1	Reshet Uruçi	MZB RRUÇI	Specialist (Gjat)	0682509349	Reshet.Uruci@hyper
2	Edo Gela	—	D. P. B. U	0682081232	Edo.Gela@hyper
3	Gledisa Fasliu	MTI	Specialiste	0684283434	fasliugledisa@gma
4	Shkelqim Gjevori	MTI	shet sektori	0682357481	shkelqim.gjevori@itak
5	Amel Spahiu	MEI	specialist	0682031163	amelispahiu@yahoo
6	Klaudian Luka	QARKU SHKODER	Sekt. Planifikim	0692260403	kluo.luka@pwr
7	Rikard Luka	d/dp P.O	P.O	0682055792	Rikard.Luka@shkoder
8					
9					
10					
11					
12					
13					
14					
15					
16					
17					

5

Nr.	Emër Mbiemër	Institucioni	Pozicioni	Tel.	E-mail
1	BODE SABINE	AKPT	epaq, u rre p dng	069-759 5812	bdm.bode@ploufikim.gov
2	GABRIELE BONAFIDE	PMG	TEAM LEADER	+355-69-4823395	gabonafide@pmg.com
3	Arbeshtraj Max	JPS	Tourism Consultant	+49-175-6585286	haberstrohmax@t-online.d
4	Gejzu Selimiu	AKPT	koordinator	06999331444	gejzu.selimiu@ploufikim.gov
5	EDMOND PERGEGH	UTS-01	ARKITEKT	0695587052	edmond.pergogh@qan
6	E. SHTRIPANI	MZHU	PRERGJ. SËKTORIAL	0698229302	evmest.shtrapani@multimedia.org
7	Kludio Raci	MZHU	specialist	069 72 88035	kludio.raci@gmail.com
8					
9					
10					
11					
12					
13					
14					
15					
16					
17					

6

Nr.	Emër Mbiemër	Institucioni	Pozicioni	Tel.	E-mail
1	Maribel Zebopllaku	UTS-01 shpk	Administratore	0694056794	maribel@uts-01.com
2	Indrit Gradeci	Bashkia Vau Dejës	Drejtor / Zyra Pl. Urba	0692613094	indrit.gradeci@vaudej
3	Oltion Marko	UTS-01	Eksp. Mjetis.	0674666084	omarko.88@yahoo.com
4	Mijana Pashtkoj	Bashkia Rube	specialiste	0695239960	pashtkojmijana1@gmail.com
5	Adriello Rishi	IP3	si-ir	0684023424	adriello.rishi@shkollat.com
6	TONIN MACAJ	AdZM Shkodër	SHF MENAXHIMI	0684315219	toninmacaj68@gmail.com
7	Gene Metahu	IP3	Ekspert Turizmi	0693344933	genemetahu@jalud.com
8	KRESHNIK BASHKATI	IP3	Ekspert Transport	0692574220	k.bashkati@gmail.com
9	Luan Mlloja	IP3	Imp- Hiobn	0695878838	mlloja.luan@gmail.com
10					
11					
12					
13					
14					
15					
16					
17					



1.18 Konferenca e 2-të: SMART START UP TOURISM, datë 12-13.05.2017

GO2, VIS Albania dhe COSPE organizuan konferencën e 2-të për turizmin “SMART START UP TOURISM”, në Qarkun Shkodër.

Kjo konferencë vjen në vazhdim të konferencës së parë informative mbi turizmin, të organizuar në Shkodër në datat 18-19 Mars 2016, me qëllimin zhvillimin e turizmit të qëndrueshëm në Qarkun Shkodër, përmes bashkëpunimit dhe bashkërendimit mes aktorëve të ndryshëm që operojnë në këtë sektor.

Fokusi kryesor i Konferencës së 2-të janë nismat e reja të ndërmarra në fushën e turizmit.

Përfshirja dhe angazhimi i të rinjve, sidomos në zonat rurale, është një mundësi që u jepet atyre për të zhvilluar nisma të reja në fushën e turizmit jo vetëm për t'i mbajtur të lidhur me territorin, por edhe për të krijuar mundësi zhvillimi për veten e tyre dhe zonën ku jetojnë.

Përmes kësaj konference krijohet mundësia për të transformuar një ide inovative në sipërmarrje duke ofruar një asistencë të kualifikuar dhe mundësi trajnimi për idetë fituese.

Rezultatet e dalta nga tryezat e fokus-grupeve dhe informacionet e mbledhura gjatë konferencës, konsulenti do ti përdori gjatë fazës së hartimit të strategjisë, në hartimin e projekteve të ndryshme.





1.19 Workshop mbi planin e menaxhimit të mbetjeve, datë 24.05.2017

Ditën e mërkurë, datë 24 maj në ambientet e Hotel Tirana, dldp organizoi një workshop lidhur me menaxhimin e mbetjeve.

Pjesëmarrës ishin përfaqësues nga:

- secila bashki partnere me dldp: Shkodër, Lezhë, Dibër, Pukë dhe Malësi e Madhe;
- secila organizatë partnere e programit në sektorin e menaxhimit të mbetjeve;
- kompanitë konsulente që po mbështesin hartimin e PPV-ve dhe VSM-ve të bashkive Malësi e Madhe, Vau-dejës, Tropojë, Mat dhe Klos;
- bashkitë partnere të GIZ: Himarë, Peqin, Rrogozhinë;
- dldp dhe GIZ

Gjatë takimit u prezantua plani i menaxhimit të mbetjeve nga disa kompani konsulentë për bashkitë Pukë, Malësi e Madhe, Lezhë, Shijak, Shkodër etj. U zhvilluan gjithashtu një sërë diskutimesh dhe shkëmbime eksperiencash me ekspertet e bashkive, organizatave partnere, kompanive që po punojnë për PPV dhe VSM, si dhe kolegeve të GIZ e bashkive që ata mbështesin për sfidat e sektorit dhe Strategjisë Kombëtare për mbetjet urbane.

List of participants
CC Meeting for Waste Management
Tirana International Hotel, 24 May 2017

No.	Name/Emri	Organisation/ Institucioni	Position / Detyra ne institucion	Email	Tel	Signature
1	Emirjano Syraj	B. Malisje e Madhe	Specialiste finance	esyraraj@gmail.com	0693124764	[Signature]
2	Ledia Ikonami	URI	Specialist mjedje	likonami@uri.org	0655316566	[Signature]
3	Edlir Vokopola	URI	Drejtori URI	edvokopol@uri.org	068208281	[Signature]
4	Fatbardh Kuci	Bashkia Shkoder	Sheshmbr. PSHK	fatbardh.kuci@yaho.com	0665702058	[Signature]
5	Edye Lezhe	Bashkia Lezhe	Dr. Shesh. Publike	sheshinat@lezhe.gov.al	0692888668	[Signature]
6	Kreshnik Peta	Bashkia Lezhe	Dr. SH. Publike	kreshnik.peta1@gmail.com	0683306999	[Signature]
7	Andriana Vase	B&L Studio	VSM Expert	andriana@yaho.com	0682043525	[Signature]
8	Shkëlqim Jusufi	Expert mjedije	Free lance	shkqimj@yaho.com	0682200243	[Signature]
9	Teeda shehi	EADES Studio	Eksp. mjedije	teeda.shehi@gmail.com	064034052	[Signature]
10	Alfred Kaku	UTS-01	El. mjedije	alfredkaku@fokusa.com	0692147352	[Signature]
11	Anisa Llango	UTS-01	Int. Ndertimi	anisa.llango@live.com	0695519234	[Signature]
12	Aida Sinani	Bashkia Fier	Juriste	aida.sinani@yaho.com	0692441373	[Signature]
13	Denisa Islami	Bashkia Rreth	P.B. NJ	denisami1607@gmail.com	0695132353	[Signature]
14	Ripard Lule	dldp	P.D. Planifikim Teritor	Ripard.lule@helvetas.org	068255277	[Signature]
15	Anxhela Kopitler	dldp	PRM	Anxhela.kopitler@helvetas.org	068227991	[Signature]
16	Edi Lujshani	dldp	PO	edi.lujshani@helvetas.org		[Signature]
17	Vallban Kordani	dldp	PM	vallban.kordani@helvetas.org		[Signature]

List of participants
CC Meeting for Waste Management
Tirana International Hotel, 24 May 2017

No.	Name/Emri	Organisation/ Institucioni	Position / Detyra ne institucion	Email	Tel	Signature
35	Adeta Juhaj	GIZ	Communication Expert	adeta.juhaj@giz.de	0699943274	[Signature]
36	Anita Dehima	Bashkia Pepin	Sek. Mjedisj	anita.dehima@hotmail.com	068975520	[Signature]
37	Evo Doshko	GIZ	WIK expert	evo.doshko@giz.de	0682055209	[Signature]
38	Ueli Landolt	privat		ueli.s.landolt@gizmail.com	0694081522	[Signature]
39	Ornela Shapo	GIZ	expert	ornela.shapo@giz.de	069203385	[Signature]
40	Dea Qatipi	IDRA	Planif. Urbane	dea.qatipi@idra.al	0686212789	[Signature]
41	Kledis Jakaj	B. Malisje e Madhe	Ing. Mjedisj	kujak.kledis@gmail.com	0692530032	[Signature]
42	MERITA TOSKA	CO-PLAN	EXPERT	merita-toska@co-plan.org	0684099214	[Signature]
43	RODION GJOKA	CO-PLAN	EXPERT	rodion-gjoka@co-plan.org	0692186702	[Signature]
44	Behar Adem	Bashkia Puka	Specialist	behar.adem@goboo.com	0683037381	[Signature]
45	Alfred Guraj	Bashkia B. Madhe	Keshmbr. Kujdesim	alfredguraj@shk.com	0685495009	[Signature]
46	Sazan Gera	EdC group	Drejtes	sazan.gera@edc.com		[Signature]
47						
48						
49						
50						
51						

List of participants
CC Meeting for Waste Management
Tirana International Hotel, 24 May 2017

No.	Name/Emri	Organisation/ Institucioni	Position / Detyra ne institucion	Email	Tel	Signature
18	LORENC CIBAKU	BASHKIA DIBER	DI/ECONOMIK	lorenc.cibaku@gmail.com	0682538123	<i>[Signature]</i>
19	SOROL BAKALLI	PRROGDI ZHUR	P/Sec. Shetëri	sorolbakalli@f.meca.co	0688847116	<i>[Signature]</i>
20	Rrahim Kupa	Prerogohine	Specialist	Rrahim.Kupa@prolog.com	0682314774	<i>[Signature]</i>
21	GANI SALKURTI	BASHKIA DIBER	DREJTORI SHETËRI	g.salkurti@gmail.com	0683051875	<i>[Signature]</i>
22	EDUARD GANI	REC SHKURTI	SPM	ecank@rec.org	04232926	<i>[Signature]</i>
23	ERBLINA SELA	BASHKIA DIBER	Sp. i Buklicë	erblinasela@hotmail.com	0684053141	<i>[Signature]</i>
24	Antike Tola	Bashkia Diber	Rej. xh. Diber	antiketola@gmail.com	0682611992	<i>[Signature]</i>
25	VITKOR NARSHI	Kil. e v. k. Diber	Drejtor	vitkor.narshi@kulturbartat.org		<i>[Signature]</i>
26	Erisa Zela	Bashkia Shijak	Specialiste	erisa.dervish@yahoo.com	0699354606	<i>[Signature]</i>
27	Elona Vona	Bashkia Shijak	Supervizore	elona.vona@outlook.com	0695796683	<i>[Signature]</i>
28	Elona Tikvina	Bashkia Shijak	Spec. sekt. Taksave Vendi	elona.tikvina@yahoo.com	0699894329	<i>[Signature]</i>
29	Gëzim Sinandemi	Bashkia Himar	Preroguesi shetëri	gëzim@gmail.com	0684269550	<i>[Signature]</i>
30	Anarut Novshi	DLDP	Logjstike			
31						
32						
33						
34						